

**ДОКУМЕНТАЦИЯ ПО ПЛАНИРОВКЕ ТЕРРИТОРИИ
ОБЪЕКТА**

**Реконструкция участка автомобильной дороги
Оппола - Рускеала, км 58 – км 68**

**МАТЕРИАЛЫ ПО ОБОСНОВАНИЮ ПРОЕКТА
МЕЖЕВАНИЯ ТЕРРИТОРИИ**

95-ПИР/19-ДПТ1.6

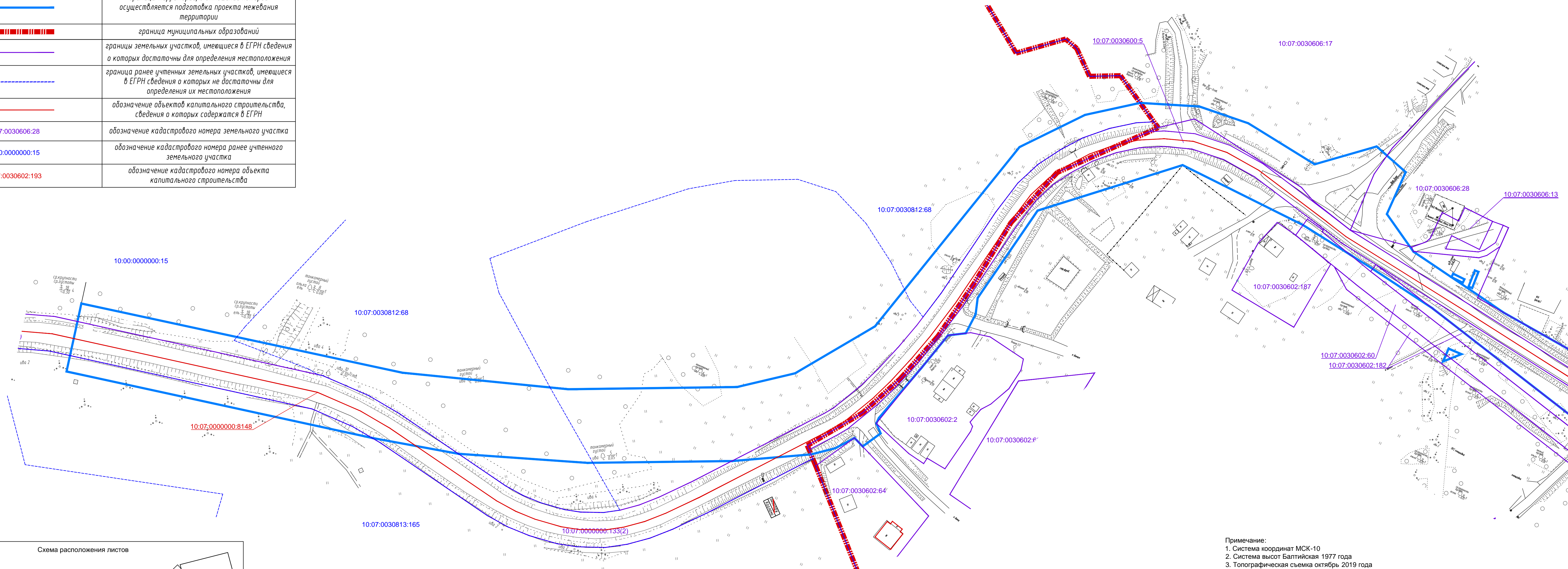
ВОЛОГДА 2020

№ п/п	Наименование	2 Страница
1	Чертеж границ существующих земельных участков, объектов капитального строительства и территорий объектов культурного наследия М 1:1000	3
2	Чертеж границ зон с особыми условиями использования территории М 1:1000	13
3	Чертеж границ лесничеств, участковых лесничеств, лесных кварталов, лесотаксационных выделов М 1:2000	23

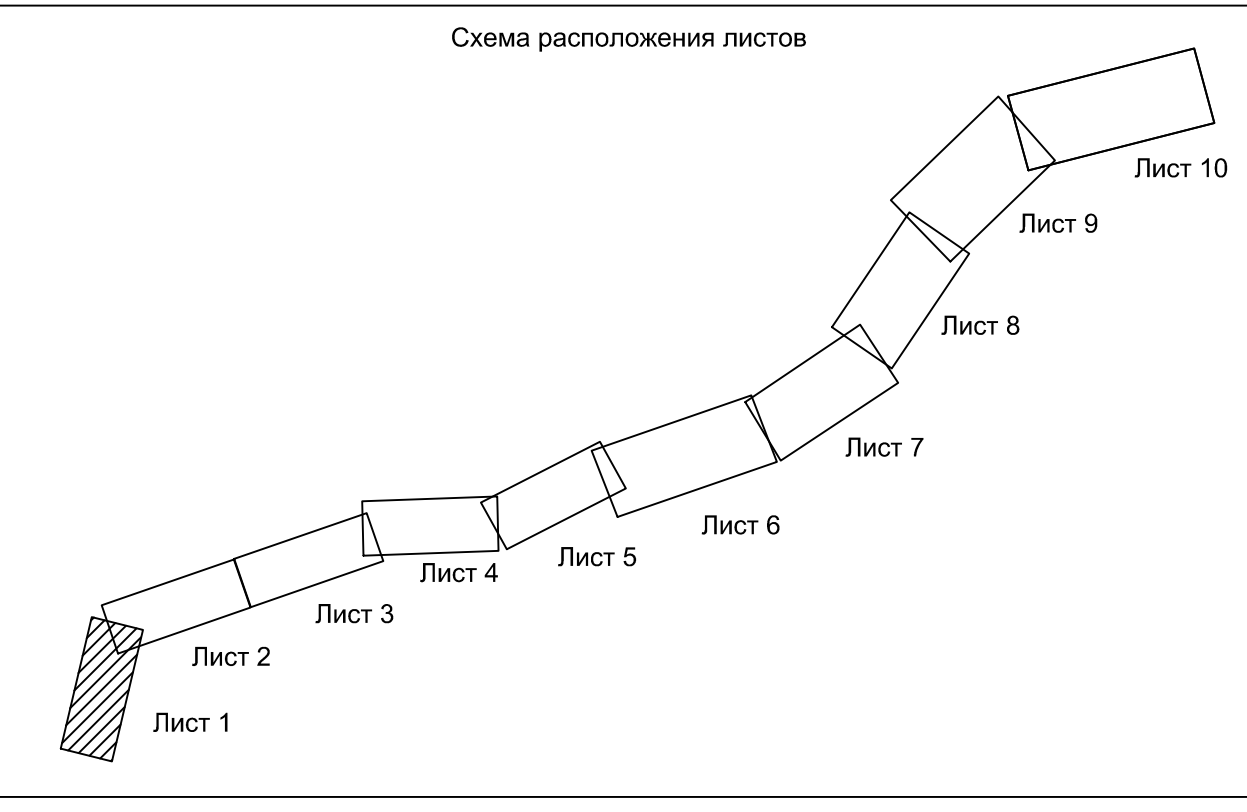
Инв. № ориг.	Подпись и дата	Взам. инв. №	95-ПИР/19-ДПТ1.6-С											
			Изм.	Кол.у	Лист	№ док	Подпись	Дата						
			Разработал			Крылова А.И.	<i>Крылова</i>	09.09.20	Стадия	Лист	Листов			
			Проверил			Зайцева В.А.	<i>В.А.</i>	09.09.20				П		
			Н. контр.			Шанина И.В.	<i>Шанина</i>	09.09.20						
			Содержание тома 6						ООО «СтройПроект»					

УСЛОВНЫЕ ОБОЗНАЧЕНИЯ:

	граница территории, в отношении которой осуществляется подготовка проекта межевания территории
	граница муниципальных образований
	границы земельных участков, имеющиеся в ЕГРН сведения о которых достаточны для определения местоположения
	граница ранее учтенных земельных участков, имеющиеся в ЕГРН сведения о которых не достаточны для определения их местоположения
	обозначение объектов капитального строительства, сведения о которых содержатся в ЕГРН
10:07:0030606:28	обозначение кадастрового номера земельного участка
10:00:0000000:15	обозначение кадастрового номера ранее учтенного земельного участка
10:07:0030602:193	обозначение кадастрового номера объекта капитального строительства



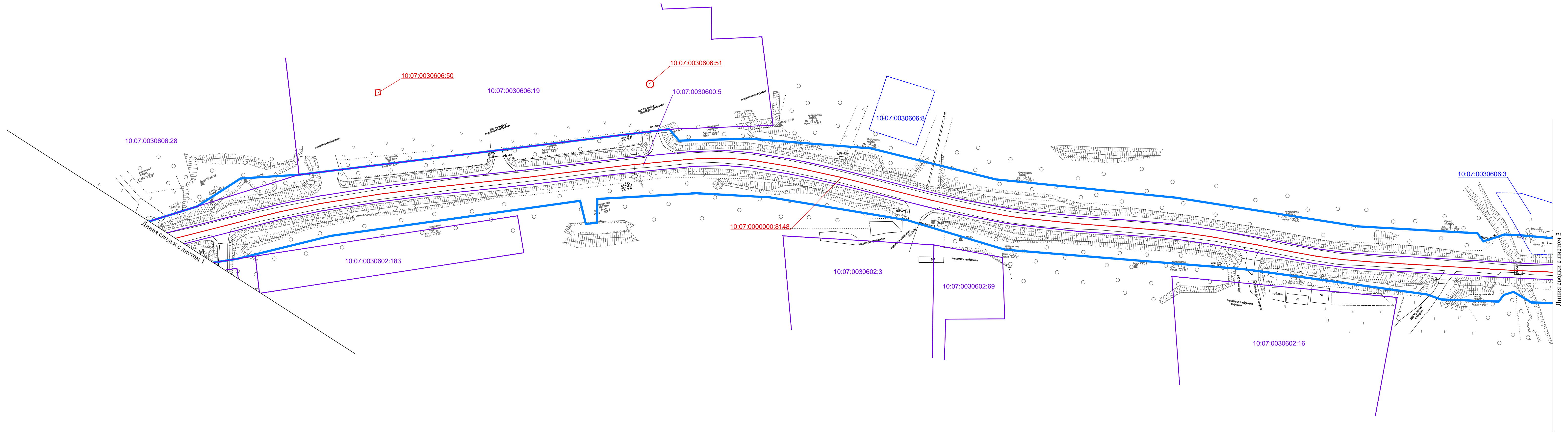
Линия совпала с листом 2



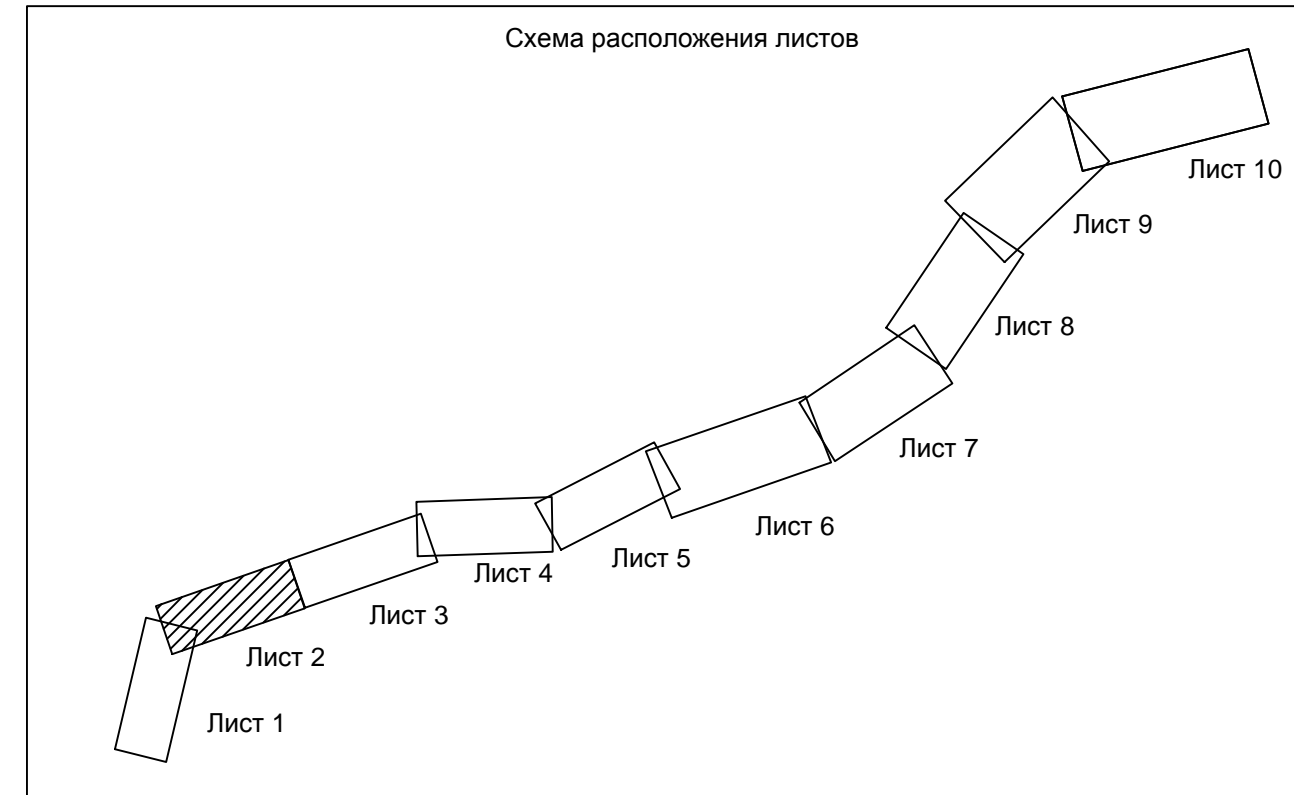
Примечание:
 1. Система координат МСК-10
 2. Система высот Балтийская 1977 года
 3. Топографическая съемка октябрь 2019 года
 4. Сведения о границах земельных участках предоставлены филиалом ФГБУ «Федеральная кадастровая палата Федеральной службы государственной регистрации, кадастра и картографии» по Республике Карелия
 5. Документы территориального планирования муниципальных образований:
 а) Генеральный план Кааламского сельского поселения, утвержденный решением Совета Кааламского сельского поселения от 16 декабря 2013 г. № 20 (с изменениями, утвержденными решением Совета Сортавальского муниципального района от 09.08.2019 г. № 27)
 в) Схема территориального планирования Сортавальского муниципального района, утвержденная решением Совета Сортавальского муниципального района от 04.04.2012 г. № 246 (с изменениями от 24.12.2019 №66)

95-ПИР/19-ДПТ1.6. ГЧ					
«Реконструкция участка автомобильной дороги Оппола-Рускеала, км 58 - км 68»					
Изм.	Кол.уч.	Лист	Подпись	Дата	Стадия Лист Листов П 1 10
Разработал	Крылова А.И.	23.09.20	<i>[Signature]</i>	23.09.20	
Проверил	Зайцева В.А.	23.09.20	<i>[Signature]</i>	23.09.20	
Н.контр.	Шанина И.В.	23.09.20	<i>[Signature]</i>	23.09.20	
Чертеж границ существующих земельных участков, объектов капитального строительства и территорий объектов культурного наследия М:1000					000 «СтройПроект»

Согласовано
 Взам. инв. №
 Подп. и дата
 Инв. № подл.



УСЛОВНЫЕ ОБОЗНАЧЕНИЯ:	
	граница территории, в отношении которой осуществляется подготовка проекта межевания территории
	границы земельных участков, имеющиеся в ЕГРН сведения о которых достаточны для определения местоположения
	граница ранее учтенных земельных участков, имеющиеся в ЕГРН сведения о которых не достаточны для определения их местоположения
	обозначение объектов капитального строительства, сведения о которых содержатся в ЕГРН
10:07:0030606:28	обозначение кадастрового номера земельного участка
10:00:0000000:15	обозначение кадастрового номера ранее учтенного земельного участка
10:07:0030602:193	обозначение кадастрового номера объекта капитального строительства



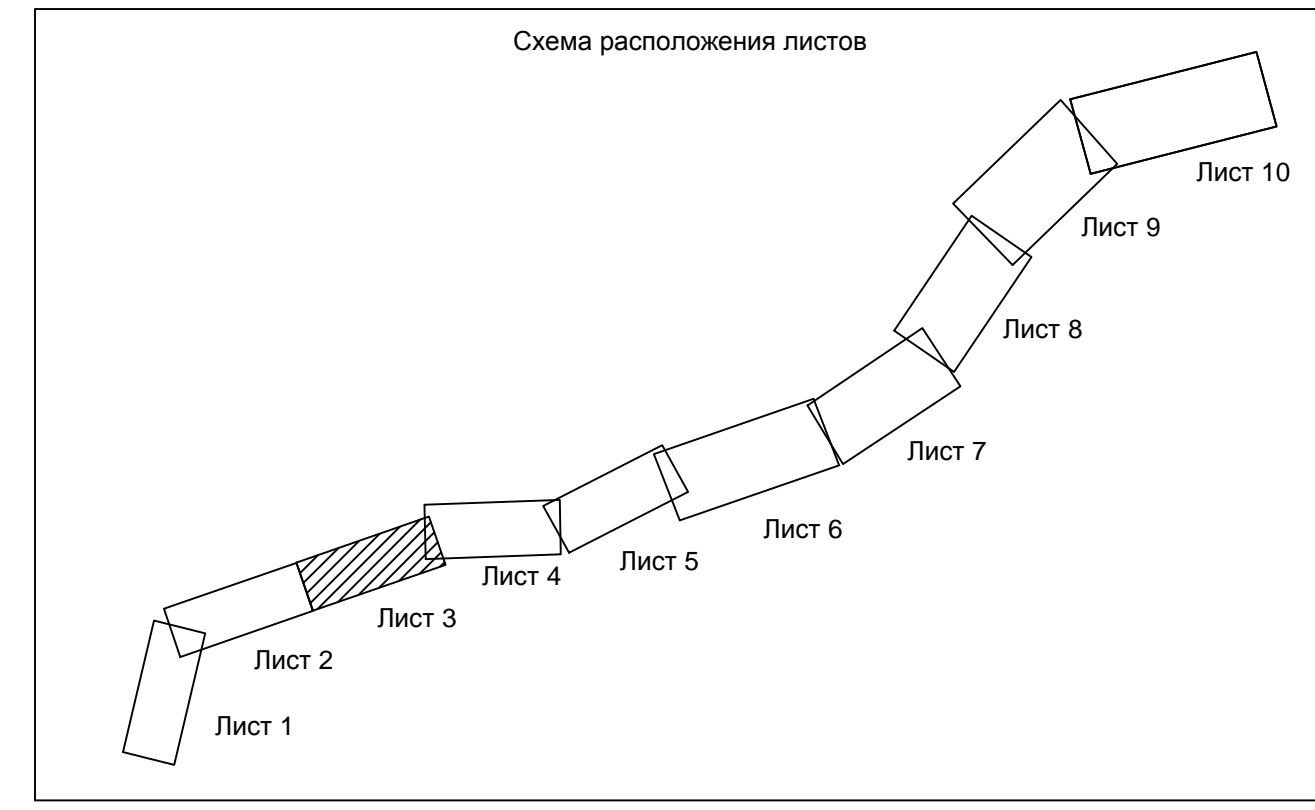
Примечание:
 1. Система координат МСК-10
 2. Система высот Балтийская 1977 года
 3. Топографическая съемка октябрь 2019 года
 4. Сведения о границах земельных участках предоставлены филиалом ФГБУ «Федеральная кадастровая палата Федеральной службы государственной регистрации, кадастра и картографии» по Республике Карелия
 5. Документы территориального планирования муниципальных образований:
 а) Генеральный план Кааламского сельского поселения, утвержденный решением Совета Кааламского сельского поселения от 16 декабря 2013 г. № 20 (с изменениями, утвержденными решением Совета Сортавальского муниципального района от 09.08.2019 г. № 27)
 в) Схема территориального планирования Сортавальского муниципального район, утвержденная решением Совета Сортавальского муниципального района от 04.04.2012 г. № 246 (с изменениями от 24.12.2019 №66)

95-ПИР/19-ДПТ1.6. ГЧ					
«Реконструкция участка автомобильной дороги Олпола-Рускеала, км 58 - км 68»					
Изм.	Кол.уч.	Лист	Ндвк.	Подпись	Дата
Разработал			Крылова А.И.		23.09.20
Проверил			Зайцева В.А.		23.09.20
Н.контр.			Шанина И.В.		23.09.20
Материалы по обоснованию проекта межевания территории					Стадия
					Лист
					Листов
Чертеж границ существующих земельных участков, объектов капитального строительства и территорий объектов культурного наследия					000 «СтройПроект»
М:1000					

Согласно
 Взам. инв. №
 Листы и дата
 Инв. № табл.

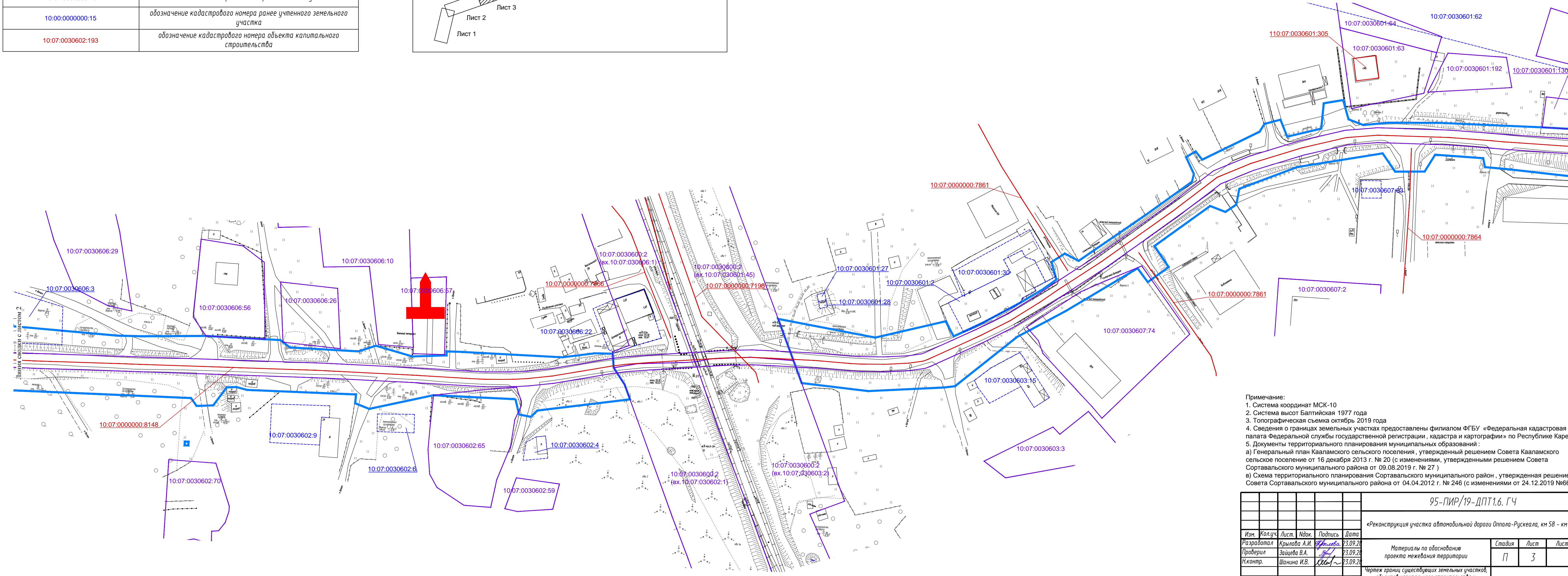
УСЛОВНЫЕ ОБОЗНАЧЕНИЯ:

	граница территории, в отношении которой осуществляется подготовка проекта межевания территории
	границы земельных участков, имеющие в ЕГРН сведения о которых достаточны для определения местоположения
	граница ранее учтенных земельных участков, имеющие в ЕГРН сведения о которых не достаточны для определения их местоположения
	обозначение объектов капитального строительства, сведения о которых содержатся в ЕГРН
10:07:0030606:28	обозначение кадастрового номера земельного участка
10:00:0000000:15	обозначение кадастрового номера ранее учтенного земельного участка
10:07:0030602:193	обозначение кадастрового номера объекта капитального строительства



Экспликация объектов культурного наследия

Обозначение	Наименование	Документ о постановке на государственный учет
	объект культурного значения регионального значения "Братская могила советских воинов, погибших в годы Великой Отечественной войны 1941-1945 г.г."	Постановление Совета Министров КАССР от 20.04.1987 №149



Примечание:
 1. Система координат МСК-10
 2. Система высот Балтийская 1977 года
 3. Топографическая съемка октябрь 2019 года
 4. Сведения о границах земельных участках предоставлены филиалом ФГБУ «Федеральная кадастровая палата Федеральной службы государственной регистрации, кадастра и картографии» по Республике Карелия
 5. Документы территориального планирования муниципальных образований:
 а) Генеральный план Кааламского сельского поселения, утвержденный решением Совета Кааламского сельского поселения от 16 декабря 2013 г. № 20 (с изменениями, утвержденными решением Совета Сортавальского муниципального района от 09.08.2019 г. № 27)
 в) Схема территориального планирования Сортавальского муниципального район, утвержденная решением Совета Сортавальского муниципального района от 04.04.2012 г. № 246 (с изменениями от 24.12.2019 №66)

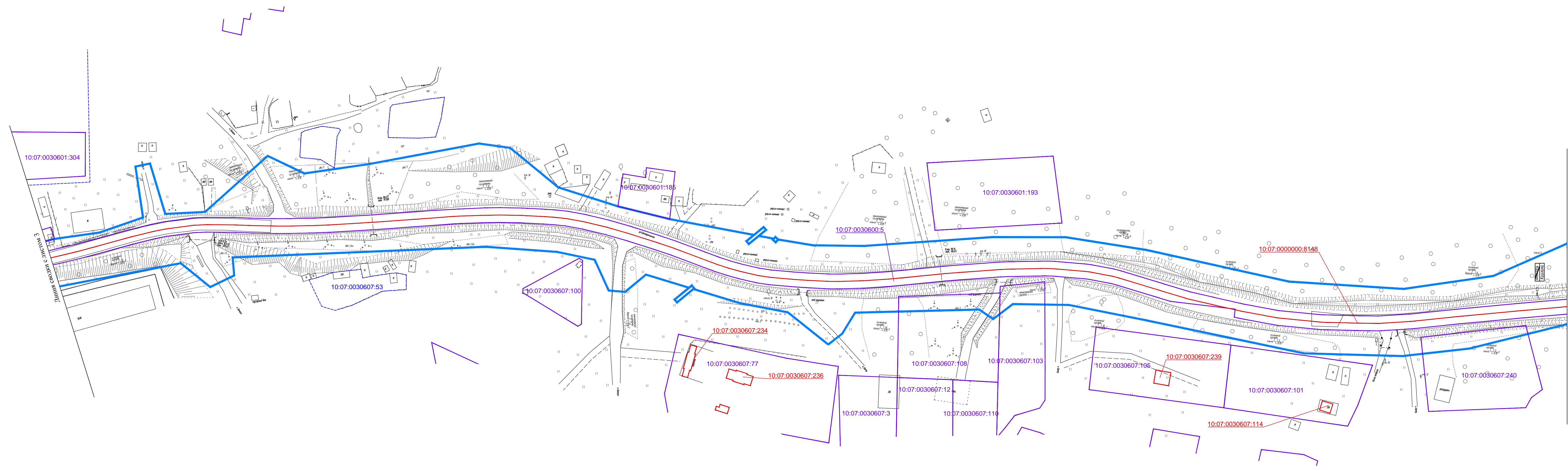
95-ПИР/19-ДПТ1.6. ГЧ				
«Реконструкция участка автомобильной дороги Оппола-Рускеала, км 58 - км 68»				
Изм.	Кол.уч.	Лист	Надк.	Дата
Разработал	Крылова А.И.	23.09.20		
Проверил	Зайцева В.А.	23.09.20		
Н.контр.	Шанина И.В.	23.09.20		
Материалы по обоснованию проекта межевания территории			Стадия	Лист
			П	3
Чертеж границ существующих земельных участков, объектов капитального строительства и территорий объектов культурного наследия М:1000			000 "СтройПроект"	

Согласовано

Взвеш. инв. №

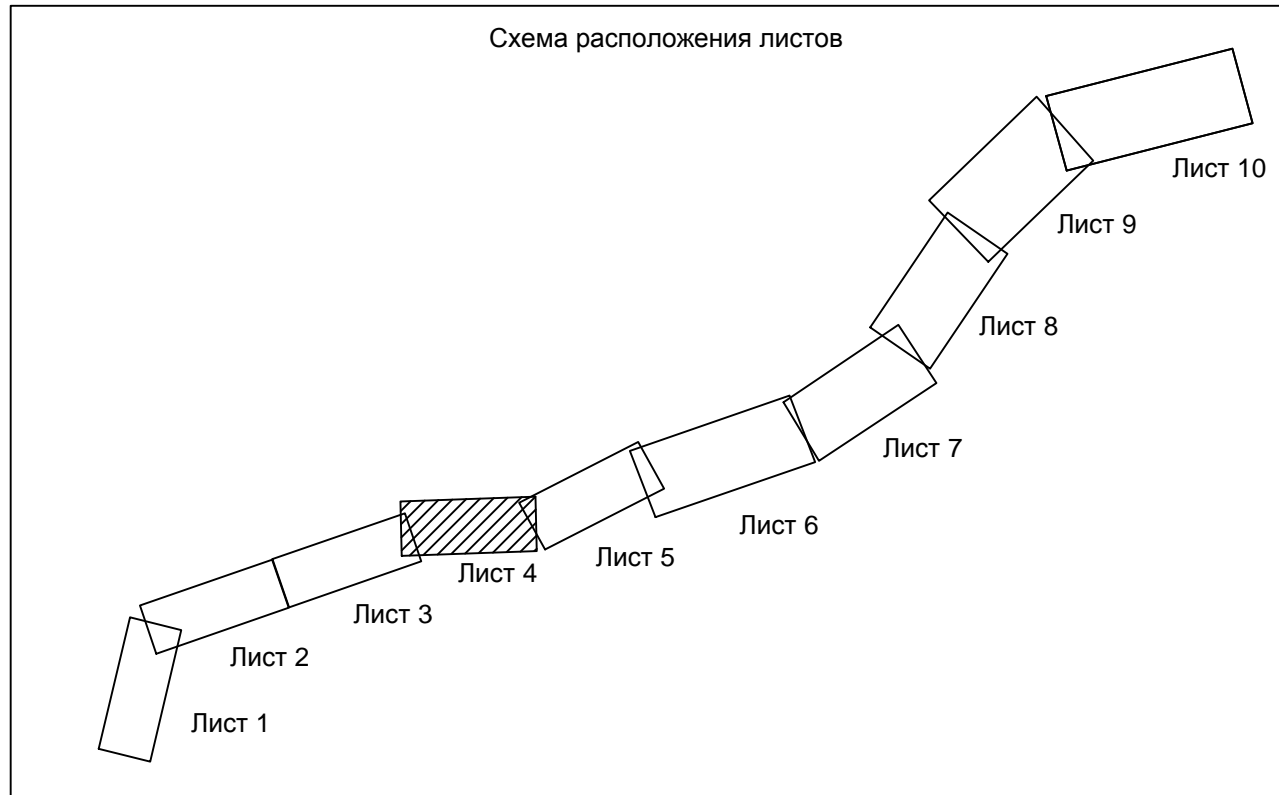
Листы и дата

Инв. № табл.



Согласовано
 Взам. инв. №
 Листы и дата
 Инв. № табл.

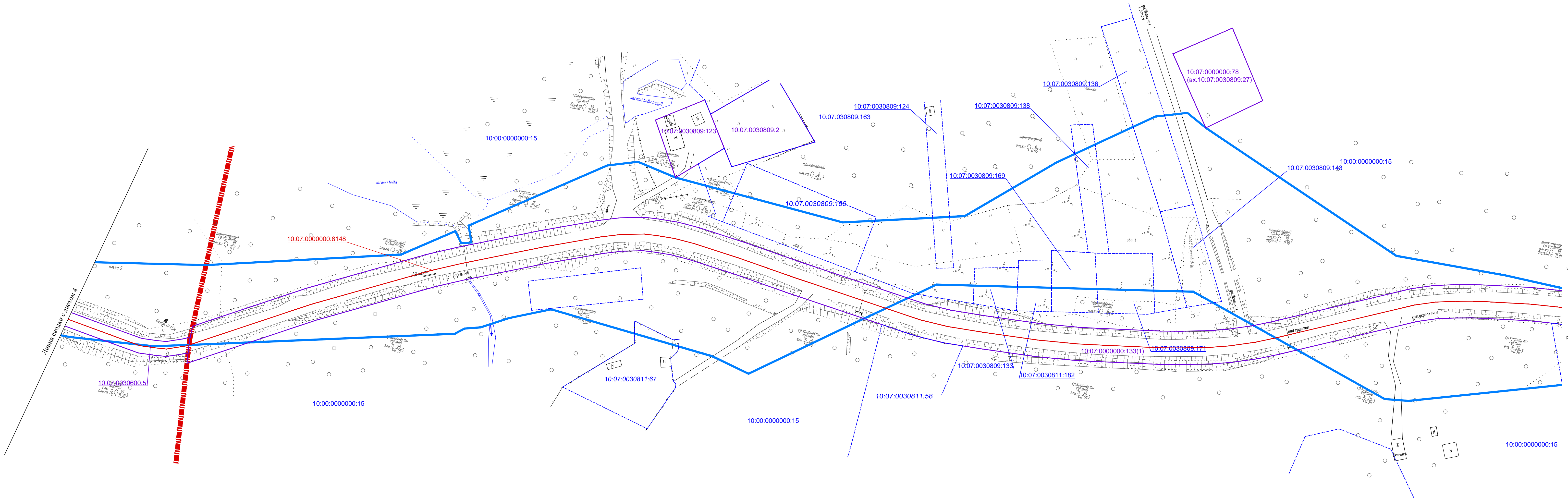
УСЛОВНЫЕ ОБОЗНАЧЕНИЯ:	
	граница территории, в отношении которой осуществляется подготовка проекта межевания территории
	границы земельных участков, имеющиеся в ЕГРН сведения о которых достаточны для определения местоположения
	граница ранее учтенных земельных участков, имеющиеся в ЕГРН сведения о которых не достаточны для определения их местоположения
	обозначение объектов капитального строительства, сведения о которых содержатся в ЕГРН
10:07:0030606:28	обозначение кадастрового номера земельного участка
10:00:0000000:15	обозначение кадастрового номера ранее учтенного земельного участка
10:07:0030602:193	обозначение кадастрового номера объекта капитального строительства



Примечание:
 1. Система координат МСК-10
 2. Система высот Балтийская 1977 года
 3. Топографическая съемка октябрь 2019 года
 4. Сведения о границах земельных участках предоставлены филиалом ФГБУ «Федеральная кадастровая палата Федеральной службы государственной регистрации, кадастра и картографии» по Республике Карелия
 5. Документы территориального планирования муниципальных образований:
 а) Генеральный план Кааламского сельского поселения, утвержденный решением Совета Кааламского сельского поселения от 16 декабря 2013 г. № 20 (с изменениями, утвержденными решением Совета Сортавальского муниципального района от 09.08.2019 г. № 27)
 в) Схема территориального планирования Сортавальского муниципального район, утвержденная решением Совета Сортавальского муниципального района от 04.04.2012 г. № 246 (с изменениями от 24.12.2019 №66)

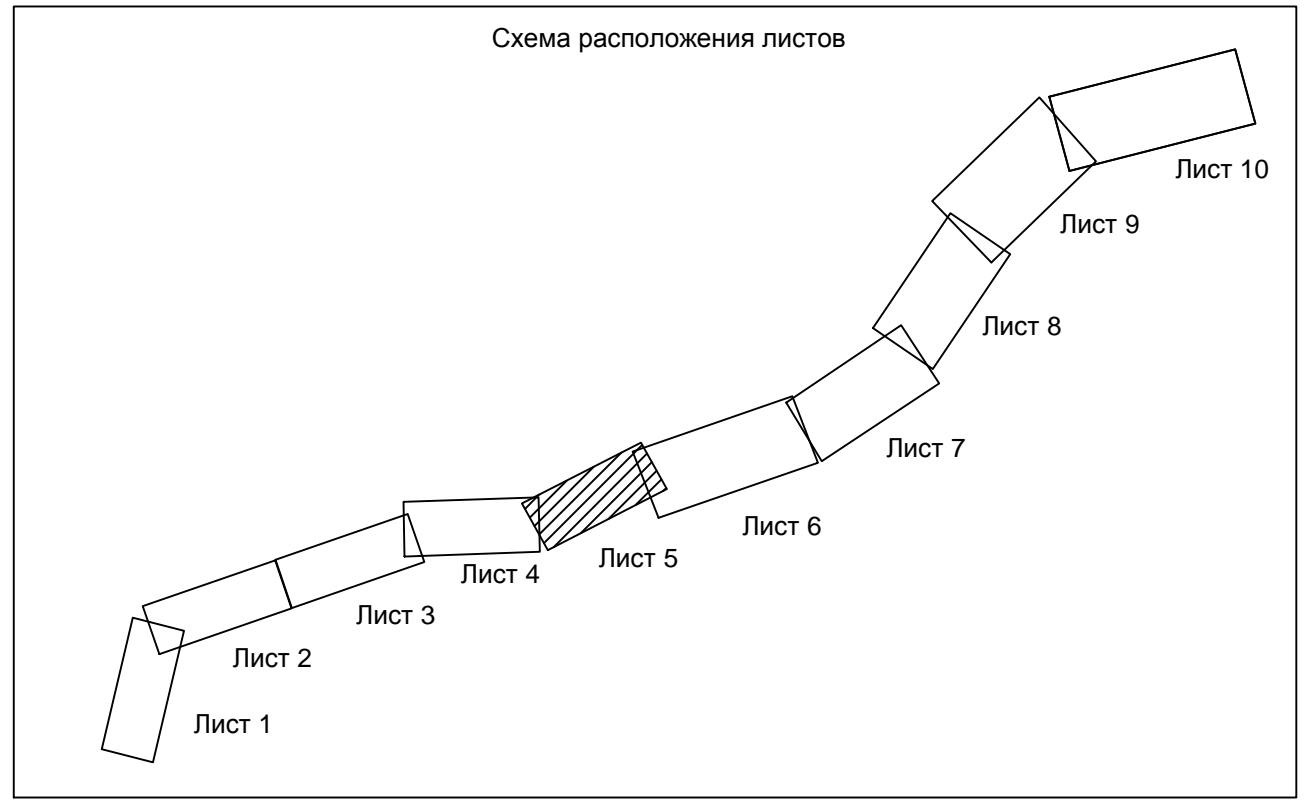
95-ПИР/19-ДПТ1.6. ГЧ							
«Реконструкция участка автомобильной дороги Оппола-Рускеала, км 58 - км 68»							
Изм.	Кол.ч.	Лист	Подпись	Дата			
Разработал	Крылова А.И.		<i>[Signature]</i>	23.09.20	Материалы по обоснованию проекта межевания территории		
Проверил	Зайцева В.А.		<i>[Signature]</i>	23.09.20			
Н.контр.	Шанина И.В.		<i>[Signature]</i>	23.09.20			
Чертеж границ существующих земельных участков, объектов капитального строительства и территорий объектов культурного наследия М:1:1000					Стадия	Лист	Листов
					П	4	
					ООО «СтройПроект»		

Линия сплюснута с листом 5



УСЛОВНЫЕ ОБОЗНАЧЕНИЯ:

	граница территории, в отношении которой осуществляется подготовка проекта межевания территории
	граница муниципальных образований
	границы земельных участков, имеющиеся в ЕГРН сведения о которых достаточны для определения местоположения
	граница ранее учтенных земельных участков, имеющиеся в ЕГРН сведения о которых не достаточны для определения их местоположения
	обозначение объектов капитального строительства, сведения о которых содержатся в ЕГРН
10:07:0030606:28	обозначение кадастрового номера земельного участка
10:00:0000000:15	обозначение кадастрового номера ранее учтенного земельного участка
10:07:0030602:193	обозначение кадастрового номера объекта капитального строительства

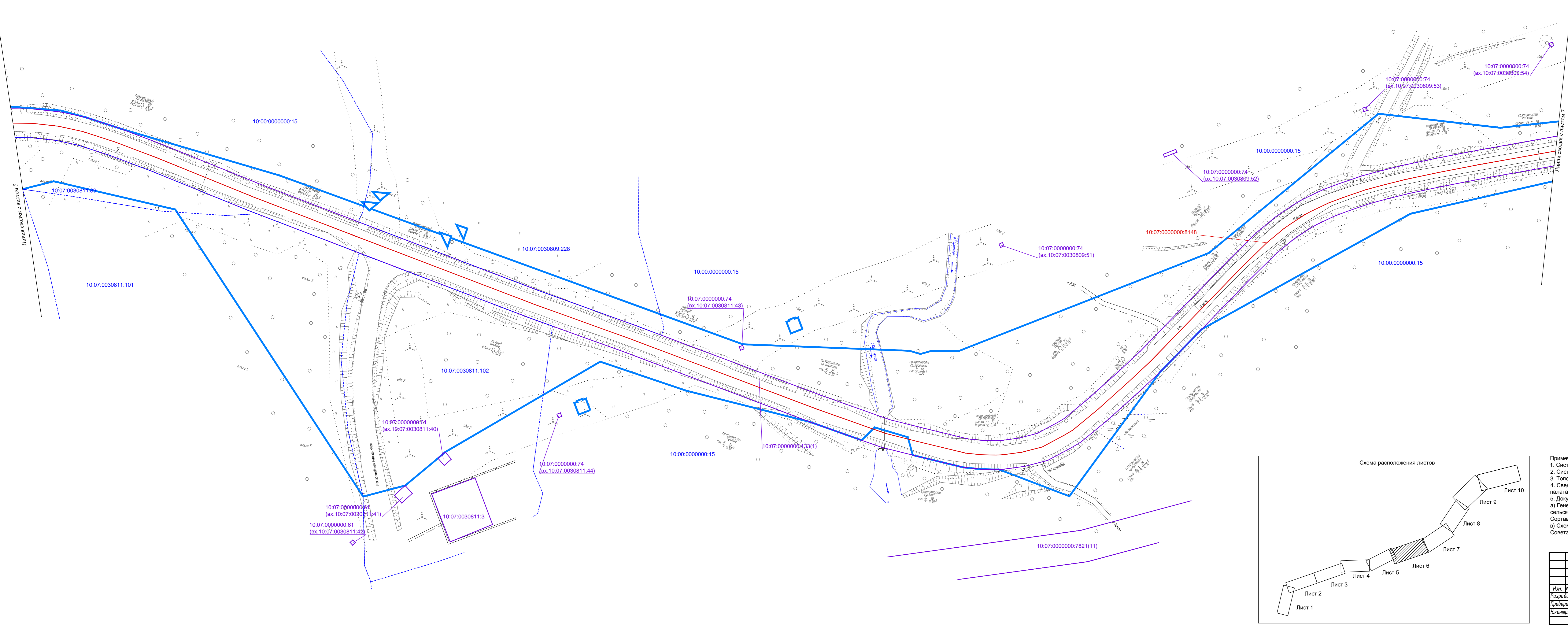


Примечание:

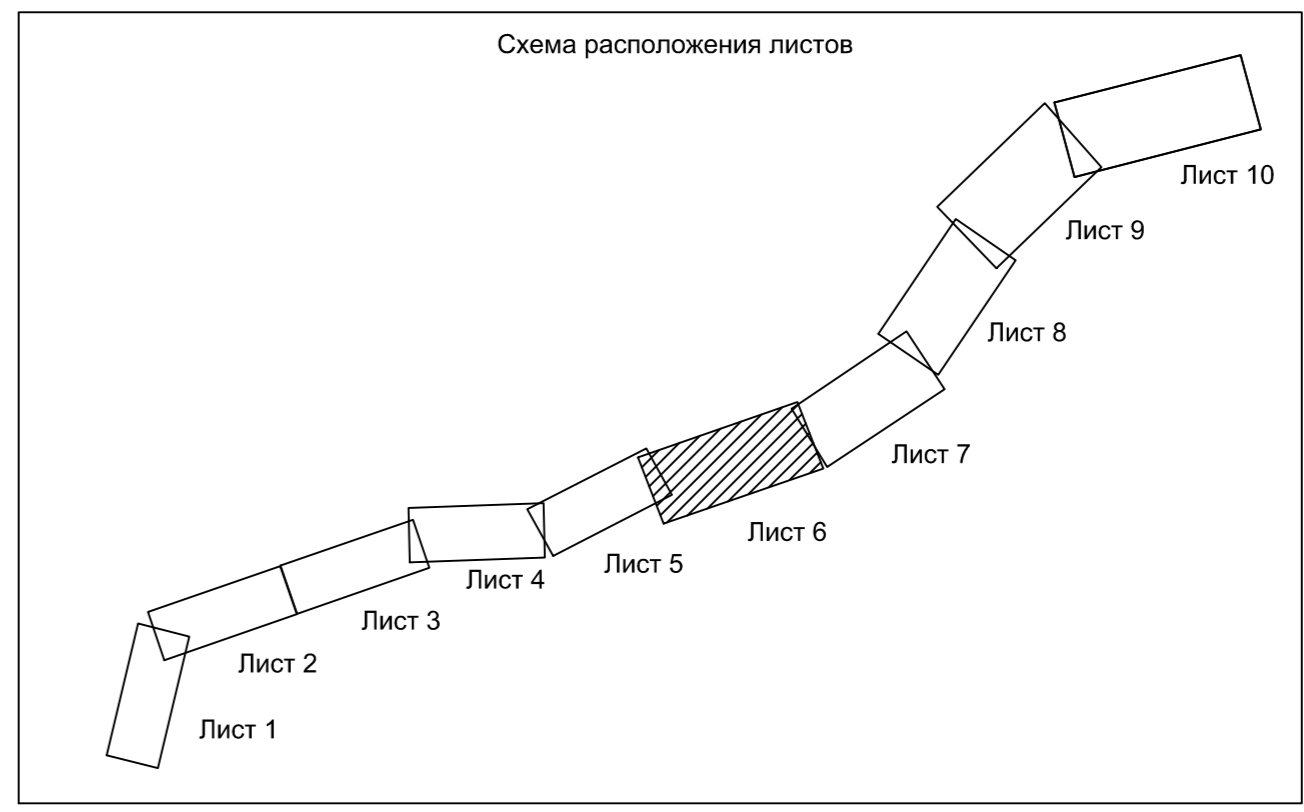
1. Система координат МСК-10
2. Система высот Балтийская 1977 года
3. Топографическая съемка октябрь 2019 года
4. Сведения о границах земельных участках предоставлены филиалом ФГБУ «Федеральная кадастровая палата Федеральной службы государственной регистрации, кадастра и картографии» по Республике Карелия
5. Документы территориального планирования муниципальных образований:
 - а) Генеральный план Кааламского сельского поселения, утвержденный решением Совета Кааламского сельского поселения от 16 декабря 2013 г. № 20 (с изменениями, утвержденными решением Совета Сортавальского муниципального района от 09.08.2019 г. № 27)
 - в) Схема территориального планирования Сортавальского муниципального район, утвержденная решением Совета Сортавальского муниципального района от 04.04.2012 г. № 246 (с изменениями от 24.12.2019 №66)

95-ПИР/19-ДПТ1.6. ГЧ					
«Реконструкция участка автомобильной дороги Оплаа-Рускеала, км 58 - км 68»					
Изм.	Кол.уч.	Лист	Ндк.	Подпись	Дата
Разработал	Крылова А.И.				23.09.20
Проверил	Защева В.А.				23.09.20
Н.контр.	Шанина И.В.				23.09.20
Материалы по обоснованию проекта межевания территории					Стадия
Чертеж границ существующих земельных участков, объектов капитального строительства и территорий объектов культурного наследия М:1000					Лист
					Листов
					000 «СтройПроект»

Согласовано
Взнос, инв. №
Листы и дата
Имя, № листа



УСЛОВНЫЕ ОБОЗНАЧЕНИЯ:	
	граница территории, в отношении которой осуществляется подготовка проекта межевания территории
	границы земельных участков, имеющие в ЕГРН сведения о которых достаточны для определения местоположения
	граница ранее учтенных земельных участков, имеющие в ЕГРН сведения о которых не достаточны для определения их местоположения
	обозначение объектов капитального строительства, сведения о которых содержатся в ЕГРН
10:07:0030606:28	обозначение кадастрового номера земельного участка
10:00:0000000:15	обозначение кадастрового номера ранее учтенного земельного участка
10:07:0030602:193	обозначение кадастрового номера объекта капитального строительства



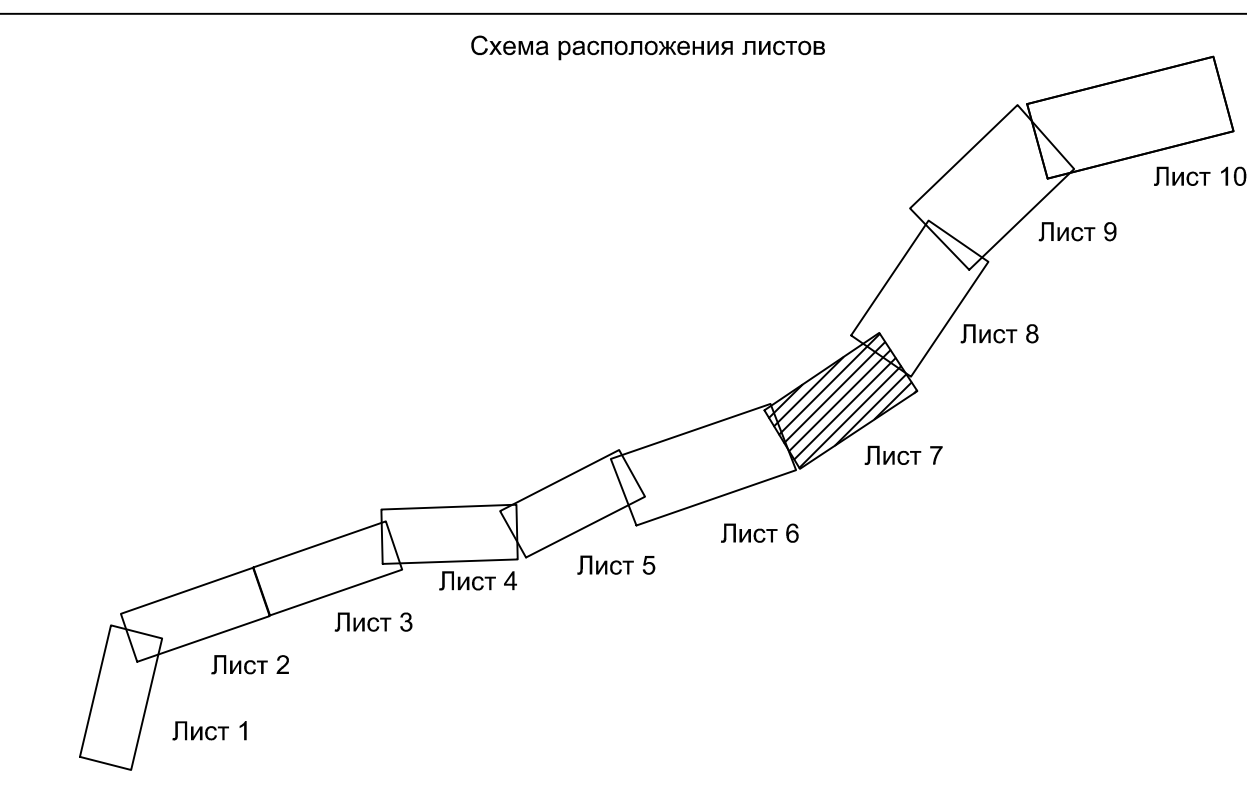
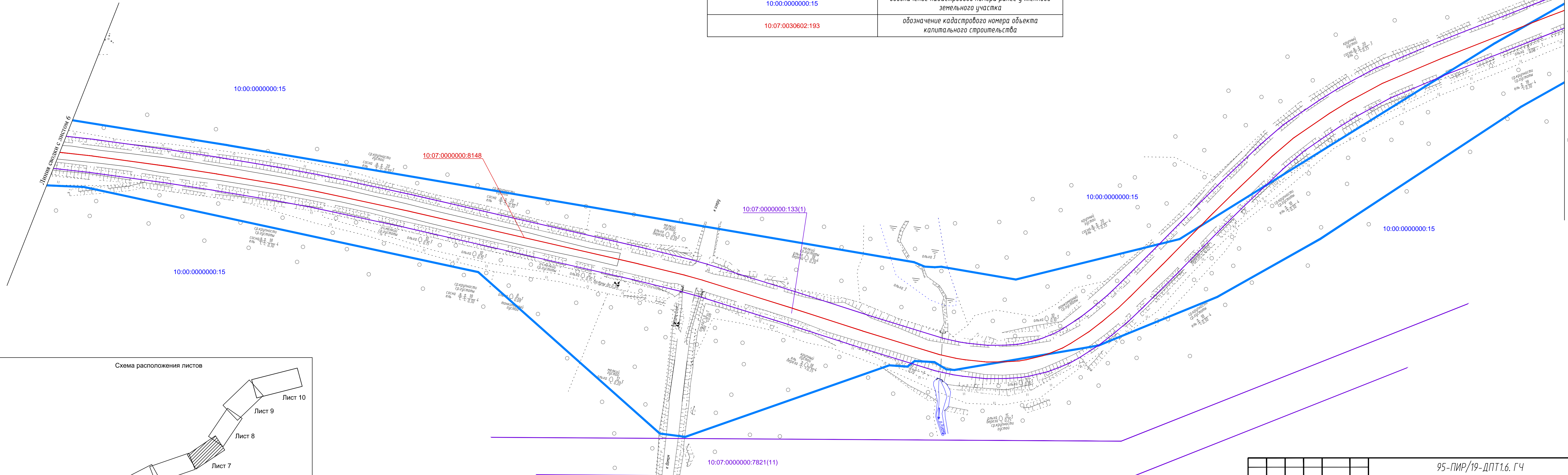
Примечание:
 1. Система координат МСК-10
 2. Система высот Балтийская 1977 года
 3. Топографическая съемка октябрь 2019 года
 4. Сведения о границах земельных участков предоставлены филиалом ФГБУ «Федеральная кадастровая палата Федеральной службы государственной регистрации, кадастра и картографии» по Республике Карелия
 5. Документы территориального планирования муниципальных образований:
 а) Генеральный план Каалякского сельского поселения, утвержденный решением Совета Каалякского сельского поселения от 16 декабря 2013 г. № 20 (с изменениями, утвержденными решением Совета Сортавальского муниципального района от 09.08.2019 г. № 27)
 в) Схема территориального планирования Сортавальского муниципального район, утвержденная решением Совета Сортавальского муниципального района от 04.04.2012 г. № 246 (с изменениями от 24.12.2019 №66)

					95-ПИР/19-ДПТ.1.6. ГЧ			
					«Реконструкция участка автомобильной дороги Оппола-Рускеала, км 58 - км 68»			
Изм.	Колуч.	Лист	Маск.	Подпись	Дата	Стадия	Лист	Листов
						П	6	
Разработал	Крылова А.И.				23.09.21	Материалы по обоснованию проекта межевания территории		
Проверил	Зайцева В.А.				23.09.21	Чертеж границ существующих земельных участков, объектов капитального строительства и территории объектов культурного наследия		
Н.контр.	Шанина И.В.				23.09.21	М:1000		
					ООО «СтройПроект»			

Создано	
Взят	
План	
Маск.	

Примечание:
 1. Система координат МСК-10
 2. Система высот Балтийская 1977 года
 3. Топографическая съемка октябрь 2019 года
 4. Сведения о границах земельных участках предоставлены филиалом ФГБУ «Федеральная кадастровая палата Федеральной службы государственной регистрации, кадастра и картографии» по Республике Карелия
 5. Документы территориального планирования муниципальных образований:
 а) Генеральный план Кааламского сельского поселения, утвержденный решением Совета Кааламского сельского поселения от 16 декабря 2013 г. № 20 (с изменениями, утвержденными решением Совета Сортавальского муниципального района от 09.08.2019 г. № 27)
 в) Схема территориального планирования Сортавальского муниципального район, утвержденная решением Совета Сортавальского муниципального района от 04.04.2012 г. № 246 (с изменениями от 24.12.2019 №66)


УСЛОВНЫЕ ОБОЗНАЧЕНИЯ:	
	граница территории, в отношении которой осуществляется подготовка проекта межевания территории
	границы земельных участков, имеющиеся в ЕГРН сведения о которых достаточны для определения местоположения
	граница ранее учтенных земельных участков, имеющиеся в ЕГРН сведения о которых не достаточны для определения их местоположения
	обозначение объектов капитального строительства, сведения о которых содержатся в ЕГРН
10:07:0030606:28	обозначение кадастрового номера земельного участка
10:00:0000000:15	обозначение кадастрового номера ранее учтенного земельного участка
10:07:0030602:193	обозначение кадастрового номера объекта капитального строительства



95-ПИР/19-ДПТ1.6. ГЧ					
«Реконструкция участка автомобильной дороги Оппола-Рускеала, км 58 - км 68»					
Изм.	Кол.ч.	Лист	Изд.	Подпись	Дата
Разработал	Крылова А.И.	23.09.20		<i>[Signature]</i>	23.09.20
Проверил	Зайцева В.А.			<i>[Signature]</i>	23.09.20
Н.контр.	Шанина И.В.			<i>[Signature]</i>	23.09.20
Материалы по обоснованию проекта межевания территории				Стадия	Лист
				П	7
Чертеж границ существующих земельных участков, объектов капитального строительства и территорий объектов культурного наследия				000 «СтройПроект»	
М1:1000					

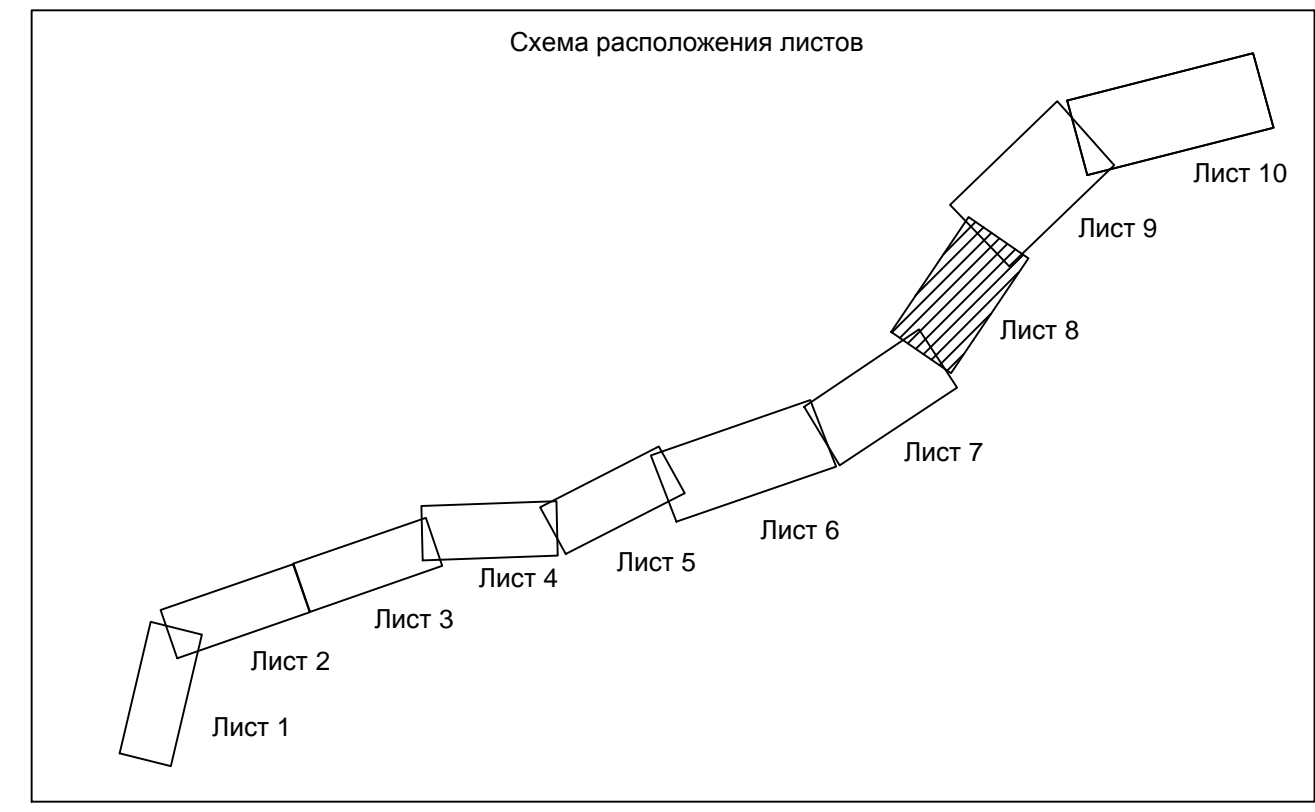
Согласовано
 Взам. инв. №
 Подп. и дата
 Инв. № подл.

Линия сводки с листом 8



УСЛОВНЫЕ ОБОЗНАЧЕНИЯ:

	граница территории, в отношении которой осуществляется подготовка проекта межевания территории
	граница муниципальных образований
	границы земельных участков, имеющиеся в ЕГРН сведения о которых достаточны для определения местоположения
	граница ранее учтенных земельных участков, имеющиеся в ЕГРН сведения о которых не достаточны для определения их местоположения
	обозначение объектов капитального строительства, сведения о которых содержатся в ЕГРН
10:07:0030606:28	обозначение кадастрового номера земельного участка
10:00:0000000:15	обозначение кадастрового номера ранее учтенного земельного участка
10:07:0030602:193	обозначение кадастрового номера объекта капитального строительства



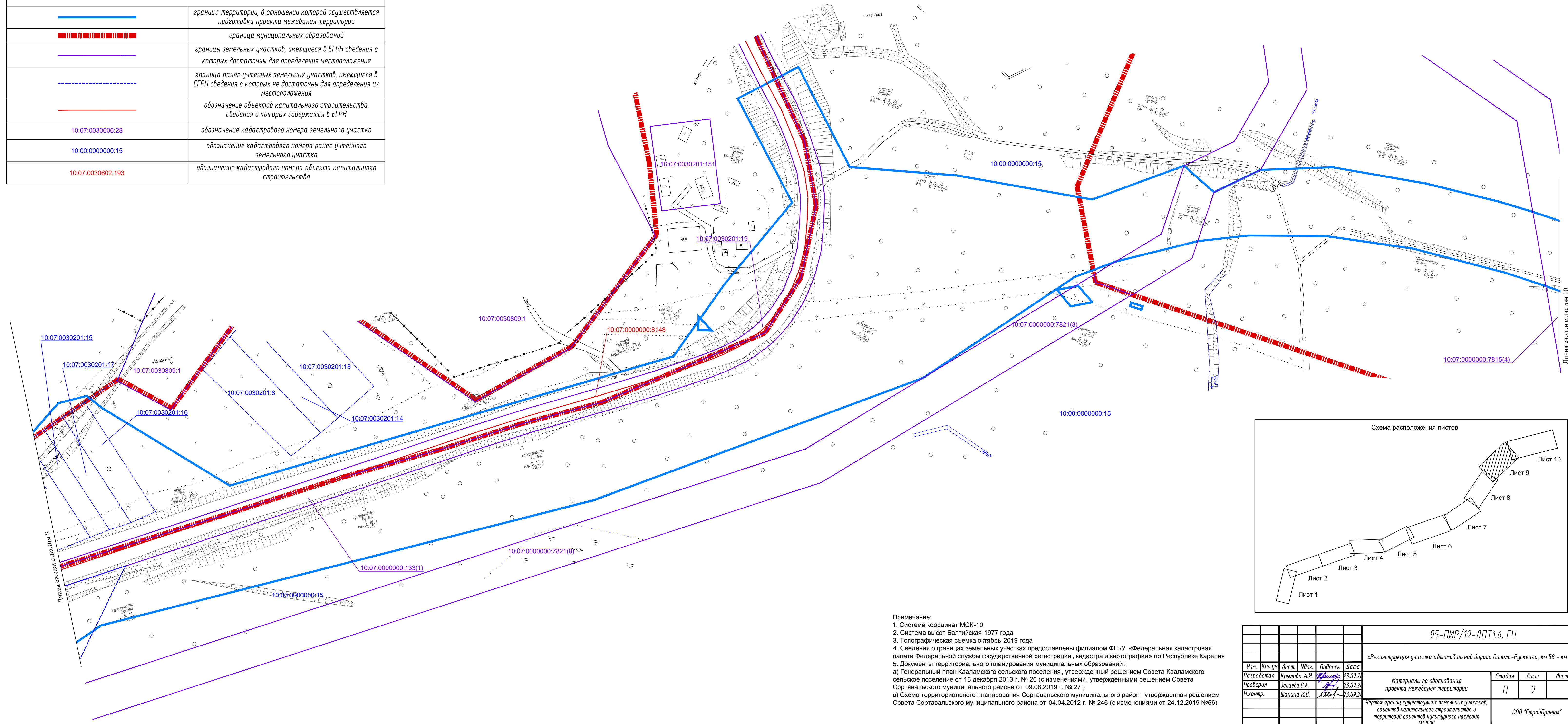
- Примечание:
1. Система координат МСК-10
 2. Система высот Балтийская 1977 года
 3. Топографическая съемка октябрь 2019 года
 4. Сведения о границах земельных участках предоставлены филиалом ФГБУ «Федеральная кадастровая палата Федеральной службы государственной регистрации, кадастра и картографии» по Республике Карелия
 5. Документы территориального планирования муниципальных образований:
 - а) Генеральный план Кааламского сельского поселения, утвержденный решением Совета Кааламского сельского поселения от 16 декабря 2013 г. № 20 (с изменениями, утвержденными решением Совета Сортавальского муниципального района от 09.08.2019 г. № 27)
 - в) Схема территориального планирования Сортавальского муниципального район , утвержденная решением Совета Сортавальского муниципального района от 04.04.2012 г. № 246 (с изменениями от 24.12.2019 №66)

95-ПИР/19-ДПТ1.6. ГЧ					
«Реконструкция участка автомобильной дороги Опла-Рускеала, км 58 - км 68»					
Изм.	Кол.уч.	Лист	Ндок.	Подпись	Дата
Разработал			Крылова А.И.		23.09.20
Проверил			Зайцева В.А.		23.09.20
Н.контр.			Шанина И.В.		23.09.20
Материалы по обоснованию проекта межевания территории					Студия
Чертеж границ существующих земельных участков, объектов капитального строительства и территорий объектов культурного наследия М:1000					Лист
					Листов
					000 «СтройПроект»

Согласно
 Взам. инв. №
 Листы и дата
 Инв. № табл.

УСЛОВНЫЕ ОБОЗНАЧЕНИЯ:

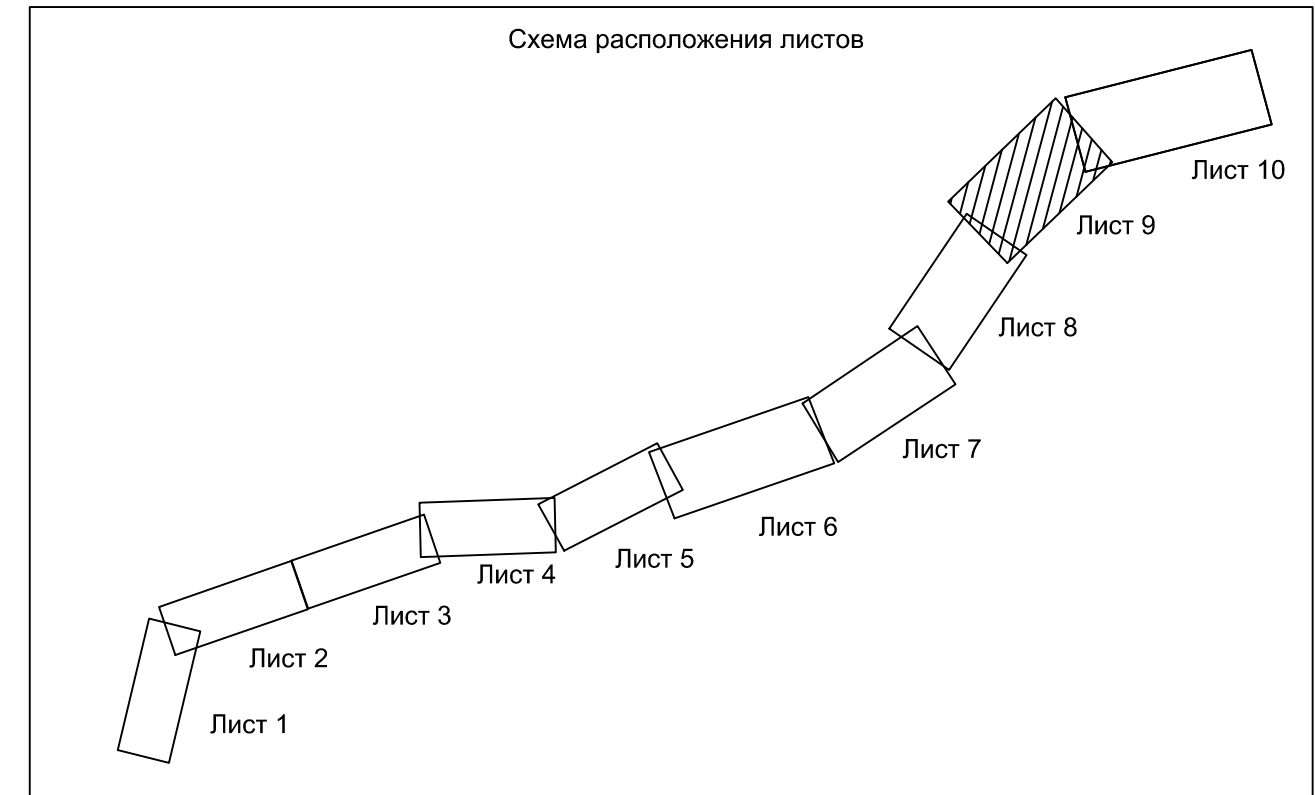
	граница территории, в отношении которой осуществляется подготовка проекта межевания территории
	граница муниципальных образований
	границы земельных участков, имеющие в ЕГРН сведения о которых достаточны для определения местоположения
	граница ранее учтенных земельных участков, имеющие в ЕГРН сведения о которых не достаточны для определения их местоположения
	обозначение объектов капитального строительства, сведения о которых содержатся в ЕГРН
10:07:0030606:28	обозначение кадастрового номера земельного участка
10:00:0000000:15	обозначение кадастрового номера ранее учтенного земельного участка
10:07:0030602:193	обозначение кадастрового номера объекта капитального строительства



Согласовано
Взам. инв. №
Листы и дата
Инд. № листа

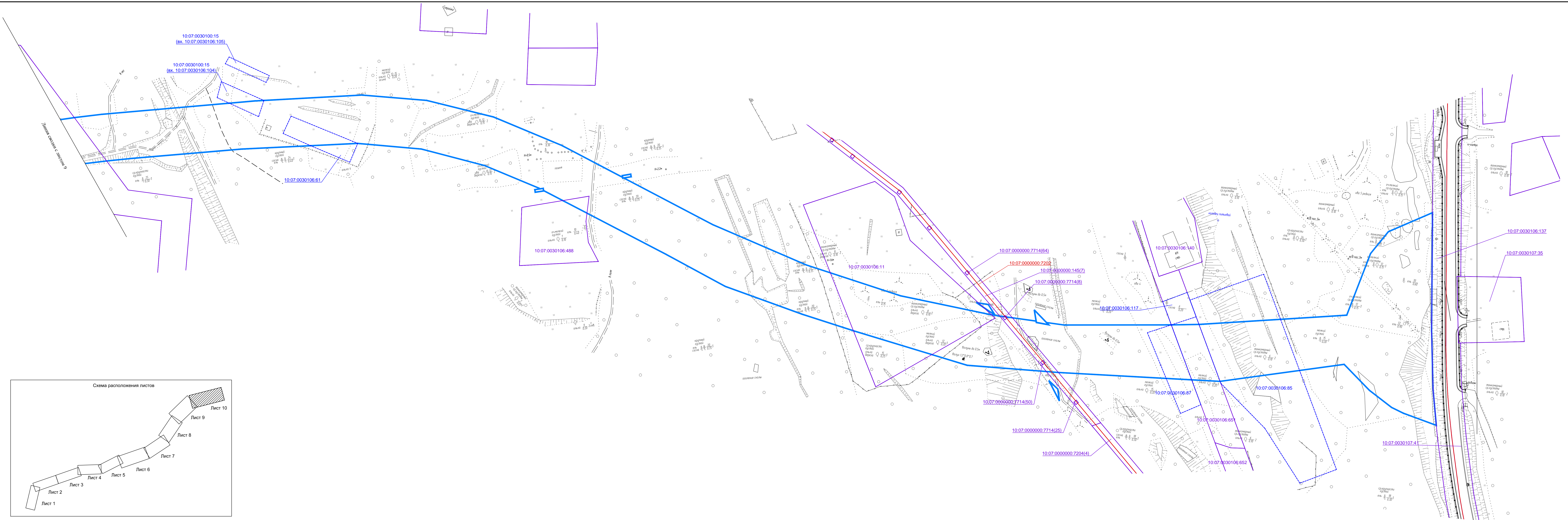
Линия свода с листом 8

Линия свода с листом 10



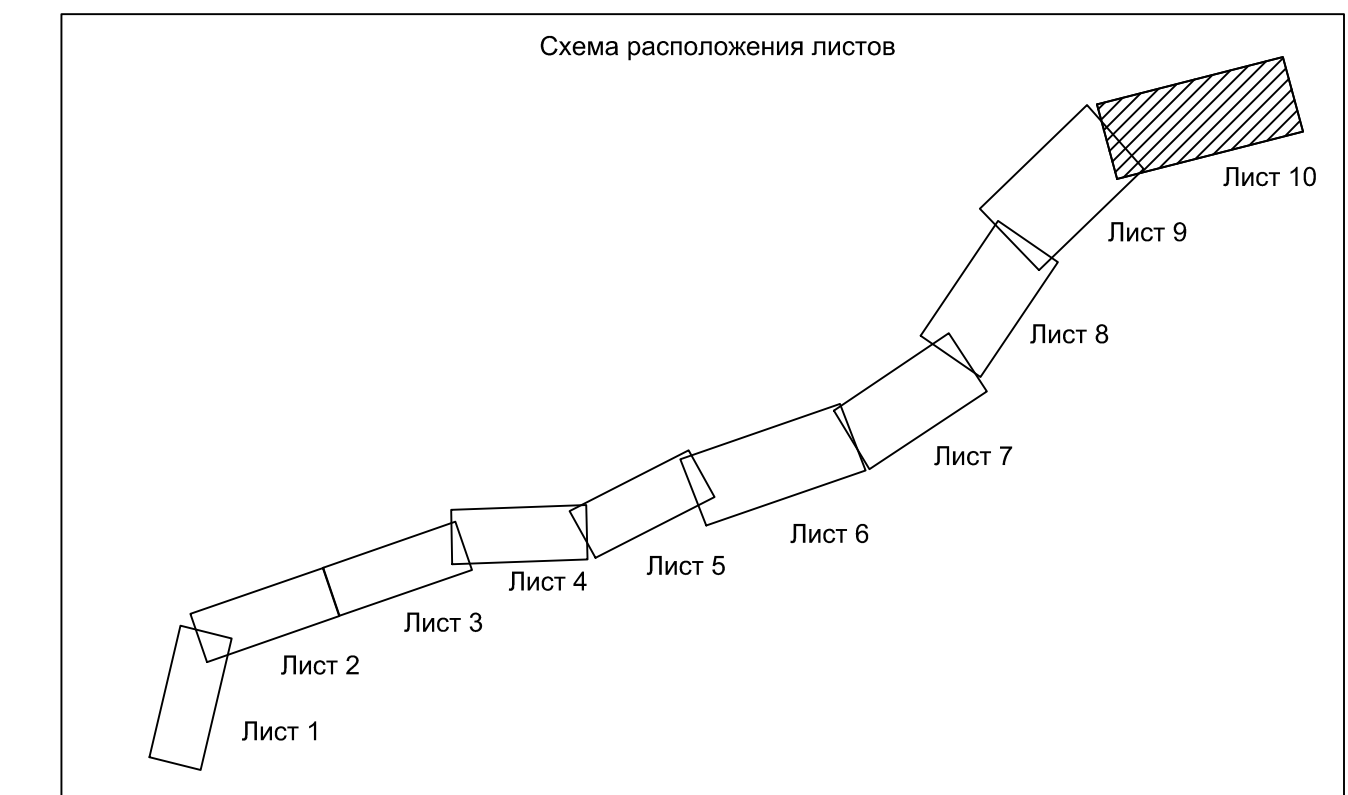
Примечание:
 1. Система координат МСК-10
 2. Система высот Балтийская 1977 года
 3. Топографическая съемка октябрь 2019 года
 4. Сведения о границах земельных участков предоставлены филиалом ФГБУ «Федеральная кадастровая палата Федеральной службы государственной регистрации, кадастра и картографии» по Республике Карелия
 5. Документы территориального планирования муниципальных образований:
 а) Генеральный план Кааламского сельского поселения, утвержденный решением Совета Кааламского сельского поселения от 16 декабря 2013 г. № 20 (с изменениями, утвержденными решением Совета Сортавальского муниципального района от 09.08.2019 г. № 27)
 в) Схема территориального планирования Сортавальского муниципального район, утвержденная решением Совета Сортавальского муниципального района от 04.04.2012 г. № 246 (с изменениями от 24.12.2019 №66)

95-ПИР/19-ДПТ1.6. ГЧ					
«Реконструкция участка автомобильной дороги Оплага-Рускеала, км 58 - км 68»					
Изм.	Кол.уч.	Лист	Нодк.	Подпись	Дата
Разработал	Крылова А.И.			<i>[Signature]</i>	23.09.24
Проверил	Защедва В.А.			<i>[Signature]</i>	23.09.24
Н.контр.	Шанина И.В.			<i>[Signature]</i>	23.09.24
Материалы по обоснованию проекта межевания территории					Стация
Чертеж границ существующих земельных участков, объектов капитального строительства и территории объектов культурного наследия М:1000					Лист
					Листов
					000 «СтройПроект»



УСЛОВНЫЕ ОБОЗНАЧЕНИЯ:



	граница территории, в отношении которой осуществляется подготовка проекта межевания территории
	границы земельных участков, имеющиеся в ЕГРН сведения о которых достаточны для определения местоположения
	границы ранее учтенных земельных участков, имеющиеся в ЕГРН сведения о которых не достаточны для определения их местоположения
	обозначение объектов капитального строительства, сведения о которых содержатся в ЕГРН
10:07:0030606:28	обозначение кадастрового номера земельного участка
10:00:0000000:15	обозначение кадастрового номера ранее учтенного земельного участка
10:07:0030602:193	обозначение кадастрового номера объекта капитального строительства





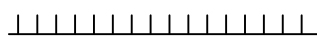


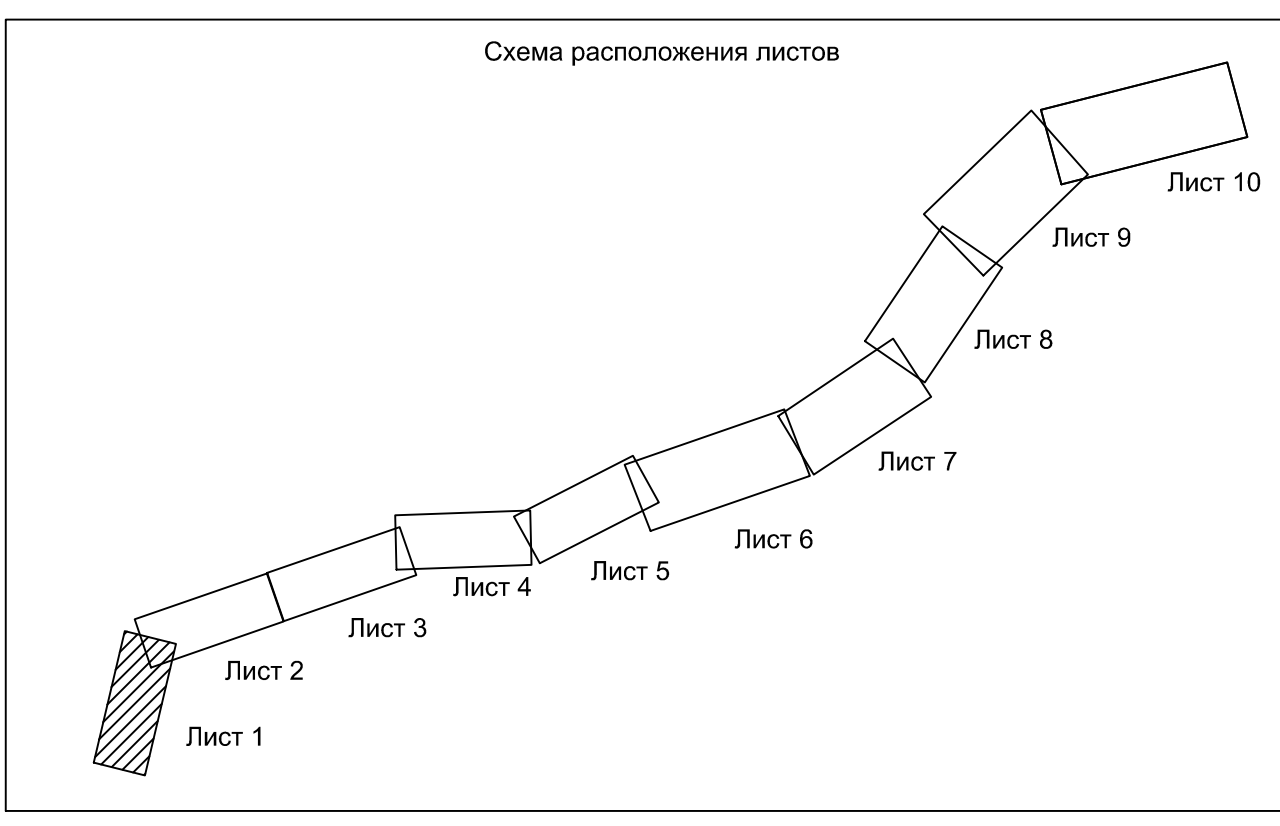
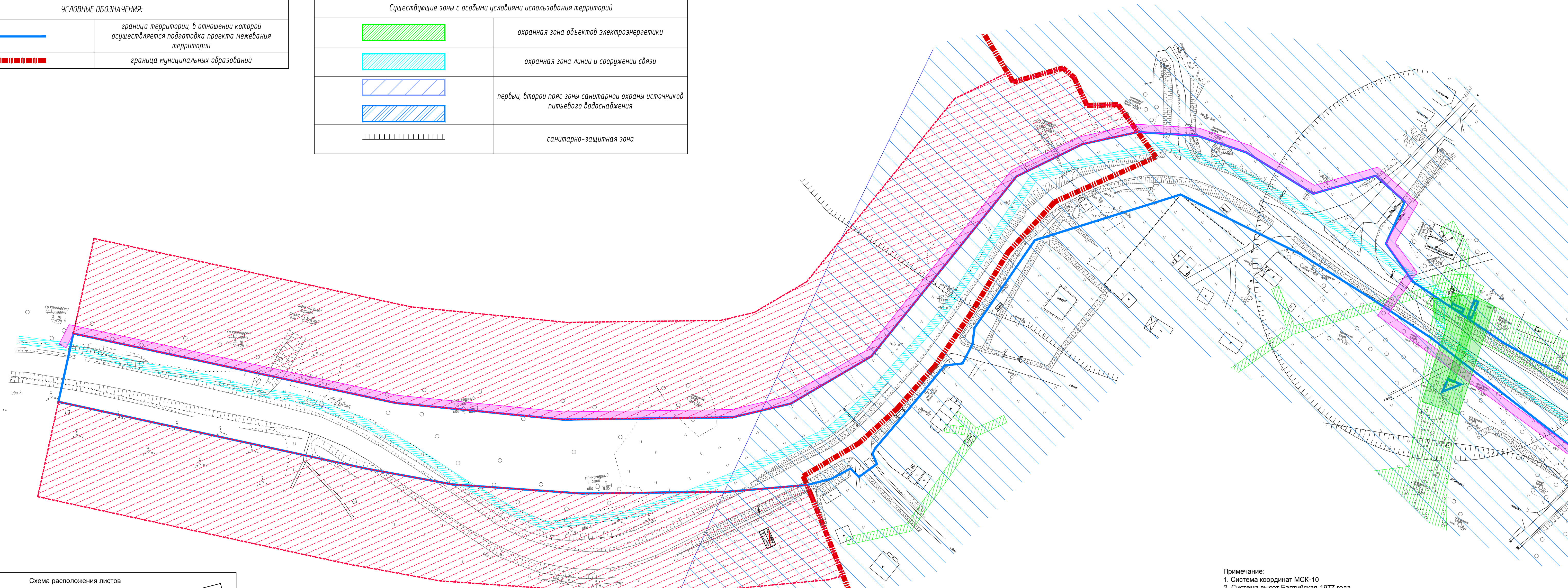
Примечание:
 1. Система координат МСК-10
 2. Система высот Балтийская 1977 года
 3. Топографическая съемка октябрь 2019 года
 4. Сведения о границах земельных участках предоставлены филиалом ФГБУ «Федеральная кадастровая палата Федеральной службы государственной регистрации, кадастра и картографии» по Республике Карелия
 5. Документы территориального планирования муниципальных образований:
 а) Генеральный план Кавалягского сельского поселения, утвержденный решением Совета Кавалягского сельского поселения от 16 декабря 2013 г. № 20 (с изменениями, утвержденными решением Совета Сортавальского муниципального района от 09.08.2019 г. № 27)
 б) Схема территориального планирования Сортавальского муниципального район, утвержденная решением Совета Сортавальского муниципального района от 04.04.2012 г. № 246 (с изменениями от 24.12.2019 №66)




					95-ПМР/19-ДПТ.6. ГЧ			
					«Реконструкция участка автомобильной дороги Отопа-Рускеала, кп 58 - км 68»			
Изм.	Кол.	Лист	Подп.	Дата	Материалы по обоснованию проекта межевания территории	Статус	Лист	Листов
Разработал	Крылова А.И.	23.09.21				П	10	
Проверил	Зацева В.А.	23.09.21						
Исполн.	Шанина И.В.	23.09.21						
						Чертеж границ существующих земельных участков, объектов капитального строительства и территории объектов культурного наследия №1000		
					ООО «СтройПроект»			

Скачать
 Верн. шаг 10
 Лист 10
 Лист 9
 Лист 8
 Лист 7
 Лист 6
 Лист 5
 Лист 4
 Лист 3
 Лист 2
 Лист 1

УСЛОВНЫЕ ОБОЗНАЧЕНИЯ:	
	граница территории, в отношении которой осуществляется подготовка проекта межевания территории
	граница муниципальных образований

Существующие зоны с особыми условиями использования территорий	
	охранная зона объектов электроэнергетики
	охранная зона линий и сооружений связи
	первый, второй пояс зоны санитарной охраны источников питьевого водоснабжения
	
	санитарно-защитная зона



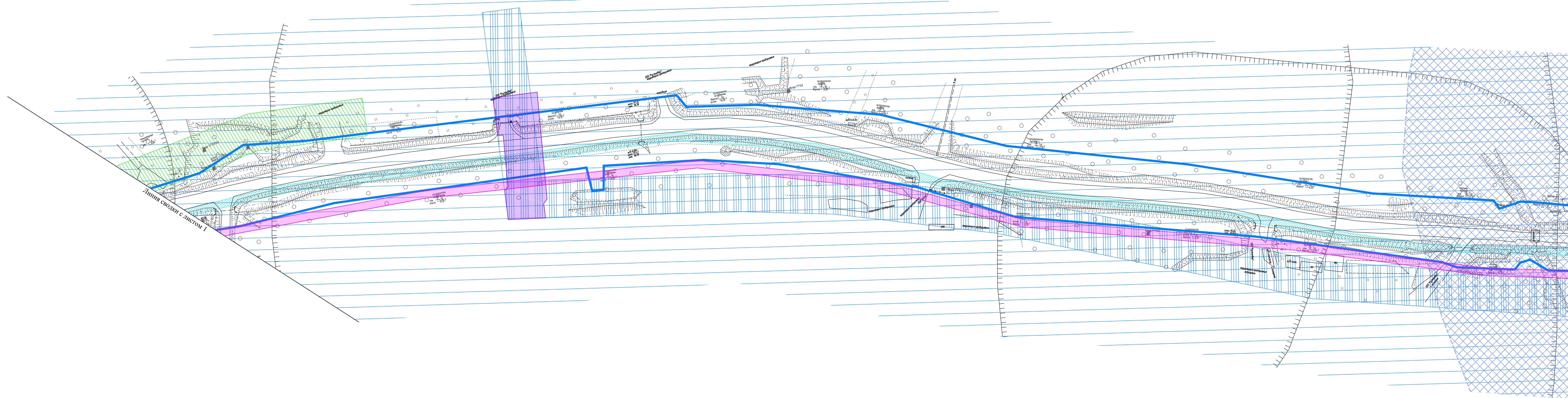
Зоны с особыми условиями использования территорий, подлежащие установлению в связи с размещением линейных объектов	
	охранная зона объектов электроэнергетики
	охранная зона линий и сооружений связи
	граница устанавливаемой придорожной полосы

Примечание:
 1. Система координат МСК-10
 2. Система высот Балтийская 1977 года
 3. Топографическая съемка октябрь 2019 года
 4. Сведения о границах земельных участках предоставлены филиалом ФГБУ «Федеральная кадастровая палата Федеральной службы государственной регистрации, кадастра и картографии» по Республике Карелия
 5. Документы территориального планирования муниципальных образований:
 а) Генеральный план Кааламского сельского поселения, утвержденный решением Совета Кааламского сельского поселения от 16 декабря 2013 г. № 20 (с изменениями, утвержденными решением Совета Сортавальского муниципального района от 09.08.2019 г. № 27)
 б) Схема территориального планирования Сортавальского муниципального района, утвержденная решением Совета Сортавальского муниципального района от 04.04.2012 г. № 246 (с изменениями от 24.12.2019 №66)

95-ПИР/19-ДПТ1.6. ГЧ							
«Реконструкция участка автомобильной дороги Оплаа-Рускеала, км 58 - км 68»							
Изм.	Кол.уч.	Лист.	Подп.	Дата			
Разработал	Крылова А.И.	23.09.24			Материалы по обоснованию проекта межевания территории		
Проверил	Защеева В.А.	23.09.24					
Н.контр.	Шанина И.В.	23.09.24					
Чертеж границ зон с особыми условиями использования территории М1:1000					Стация	Лист	Листов
					П	1	10
					ООО «СтройПроект»		

Согласовано
 Взам. инв. №
 Подп. и дата
 Инв. № подл.

Линия совлещи с листом 2

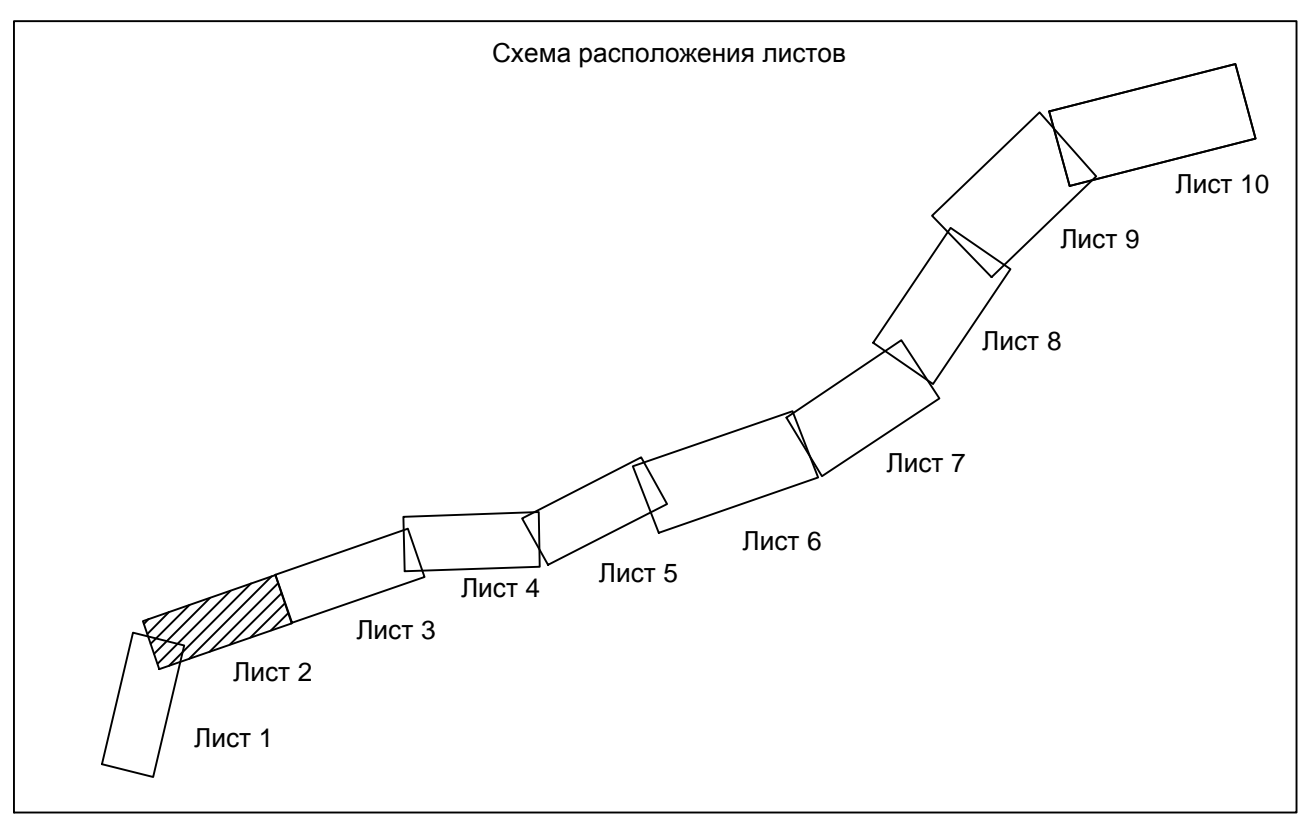


Линия свода с листом 1

Линия свода с листом 3

УСЛОВНЫЕ ОБОЗНАЧЕНИЯ:	
	граница территории, в отношении которой осуществляется подготовка проекта межевания территории
Зоны с особыми условиями использования территорий, подлежащие установлению в связи с размещением линейных объектов	
	охранная зона объектов электроэнергетики
	охранная зона линий и сооружений связи
	первый, второй пояс зоны санитарной охраны источников питьевого водоснабжения

Существующие зоны с особыми условиями использования территорий	
	охранная зона объектов электроэнергетики
	охранная зона линий и сооружений связи
	первый, второй пояс зоны санитарной охраны источников питьевого водоснабжения
	водоохранная зона
	санитарно-защитная зона



Примечание:
 1. Система координат МСК-10
 2. Система высот Балтийская 1977 года
 3. Топографическая съемка октябрь 2019 года
 4. Сведения о границах земельных участках предоставлены филиалом ФГБУ «Федеральная кадастровая палата Федеральной службы государственной регистрации, кадастра и картографии» по Республике Карелия
 5. Документы территориального планирования муниципальных образований:
 а) Генеральный план Кааламского сельского поселения, утвержденный решением Совета Кааламского сельского поселения от 16 декабря 2013 г. № 20 (с изменениями, утвержденными решением Совета Сортавальского муниципального района от 09.08.2019 г. № 27)
 в) Схема территориального планирования Сортавальского муниципального района, утвержденная решением Совета Сортавальского муниципального района от 04.04.2012 г. № 246 (с изменениями от 24.12.2019 №66)

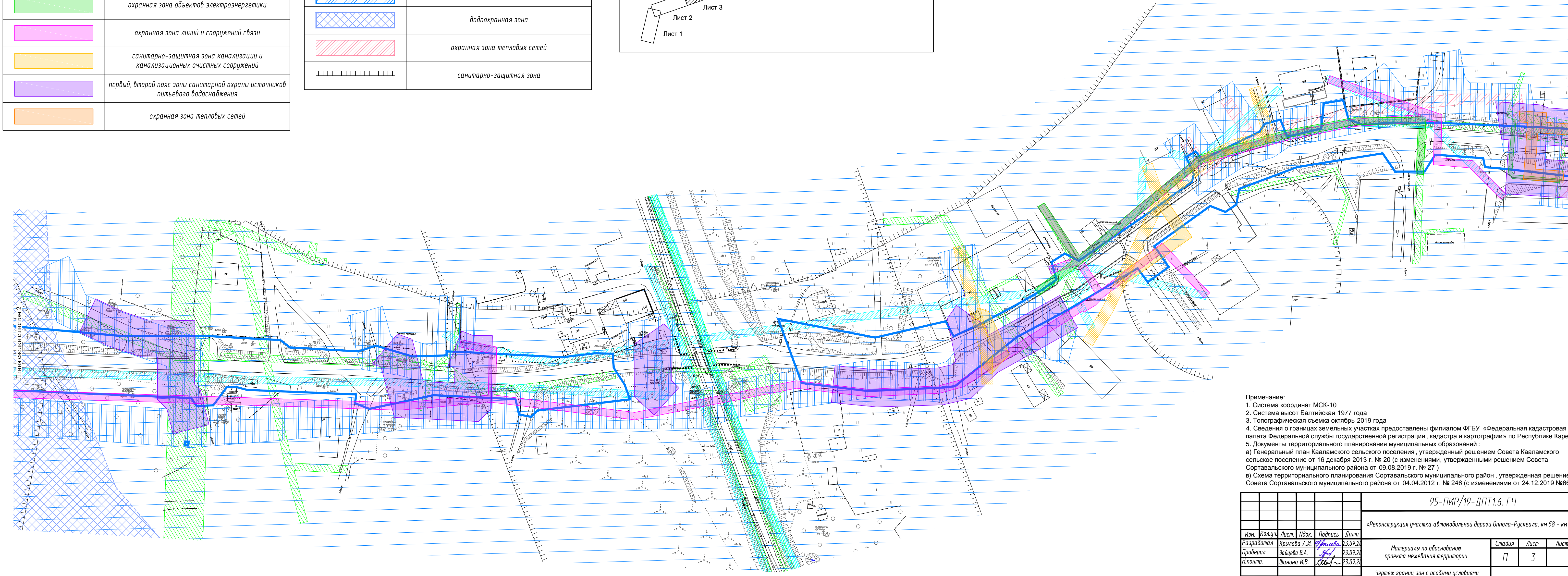
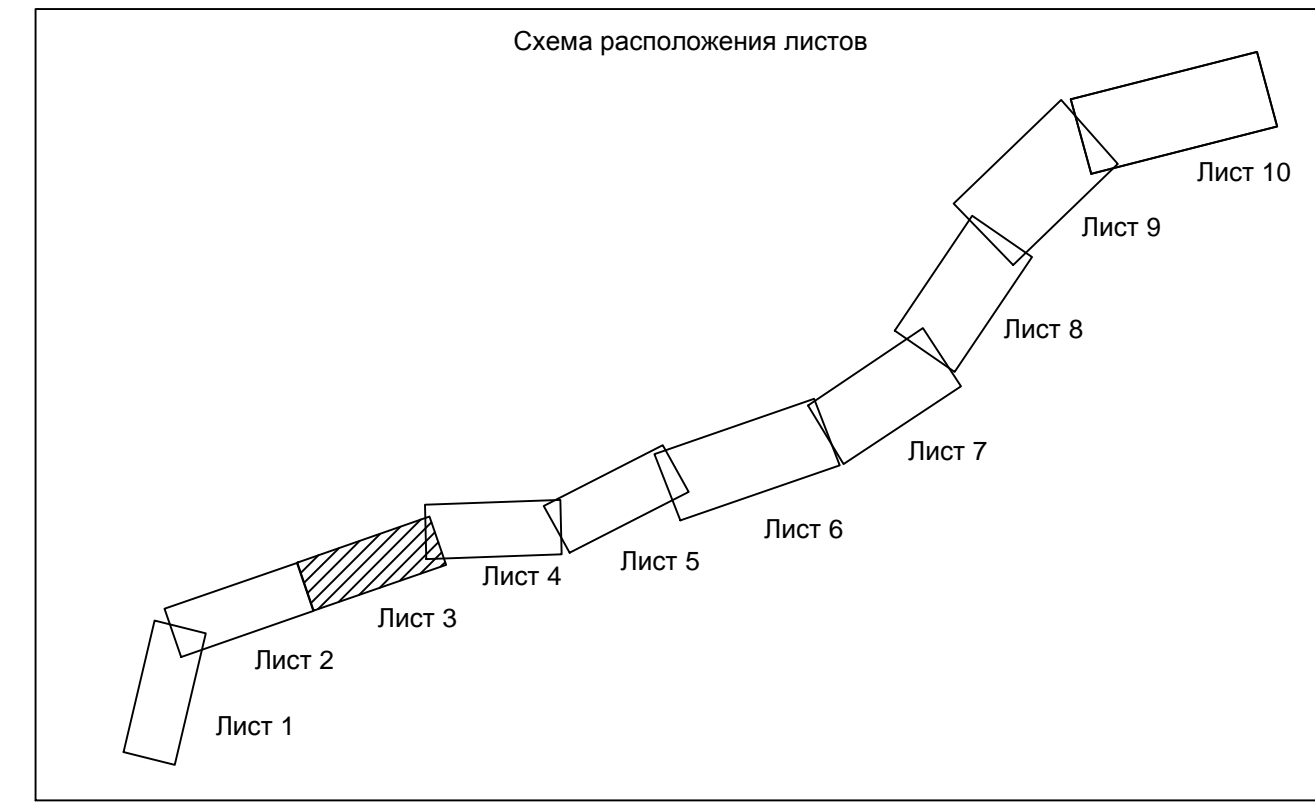
95-ПИР/19-ДПТ1.6. ГЧ					
«Реконструкция участка автомобильной дороги Олпола-Рускеала, км 58 - км 68»					
Изм.	Кол.уч.	Лист	Ндк.	Подпись	Дата
Разработал				Крылова А.И.	23.09.24
Проверил				Зайцева В.А.	23.09.24
Н.контр.				Шанина И.В.	23.09.24
Материалы по обоснованию проекта межевания территории					Студия
Чертеж границ зон с особыми условиями использования территории М:1000					Лист
					Листов
					000 «СтройПроект»

Согласовано
 Взам. инв. №
 Подп. и дата
 Инв. № подл.

УСЛОВНЫЕ ОБОЗНАЧЕНИЯ:	
	граница территории, в отношении которой осуществляется подготовка проекта межевания территории

Зоны с особыми условиями использования территорий, подлежащие установлению в связи с размещением линейных объектов	
	охранная зона объектов электроэнергетики
	охранная зона линий и сооружений связи
	санитарно-защитная зона канализации и канализационных очистных сооружений
	первый, второй пояс зоны санитарной охраны источников питьевого водоснабжения
	охранная зона тепловых сетей

Существующие зоны с особыми условиями использования территорий	
	охранная зона объектов электроэнергетики
	охранная зона линий и сооружений связи
	санитарно-защитная зона канализации и канализационных очистных сооружений
	первый, второй пояс зоны санитарной охраны источников питьевого водоснабжения
	водоохранная зона
	охранная зона тепловых сетей
	санитарно-защитная зона

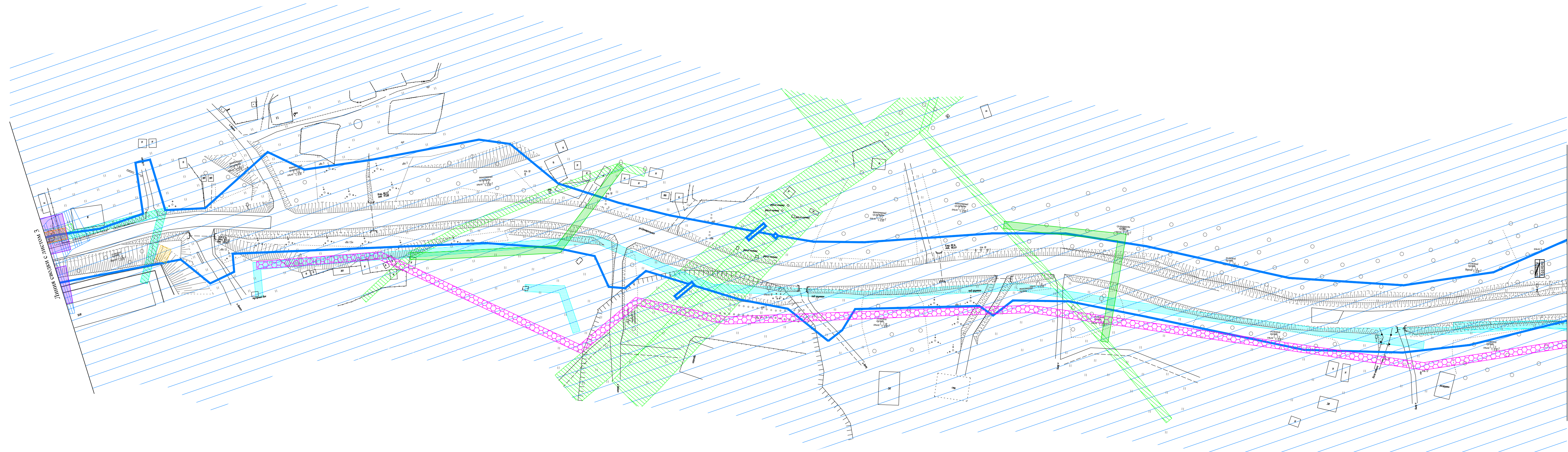


Примечание:
 1. Система координат МСК-10
 2. Система высот Балтийская 1977 года
 3. Топографическая съемка октябрь 2019 года
 4. Сведения о границах земельных участках предоставлены филиалом ФГБУ «Федеральная кадастровая палата Федеральной службы государственной регистрации, кадастра и картографии» по Республике Карелия
 5. Документы территориального планирования муниципальных образований:
 а) Генеральный план Кааламского сельского поселения, утвержденный решением Совета Кааламского сельского поселения от 16 декабря 2013 г. № 20 (с изменениями, утвержденными решением Совета Сортавальского муниципального района от 09.08.2019 г. № 27)
 в) Схема территориального планирования Сортавальского муниципального район, утвержденная решением Совета Сортавальского муниципального района от 04.04.2012 г. № 246 (с изменениями от 24.12.2019 №66)

95-ПИР/19-ДПТ1.6. ГЧ				
«Реконструкция участка автомобильной дороги Оппола-Рускеала, км 58 - км 68»				
Изм.	Кол.уч.	Лист	Надк.	Дата
Разработал	Крылова А.И.	33	01	23.09.20
Проверил	Зайцева В.А.	34	01	23.09.20
Н.контр.	Шанина И.В.	35	01	23.09.20
Материалы по обоснованию проекта межевания территории			Стадия	Лист
			П	3
Чертеж границ зон с особыми условиями использования территории			000 «СтройПроект»	
М:1000				

Согласно
 Взам. инв. №
 Подп. и дата
 Инв. № подл.

Линия сошки с листом 4

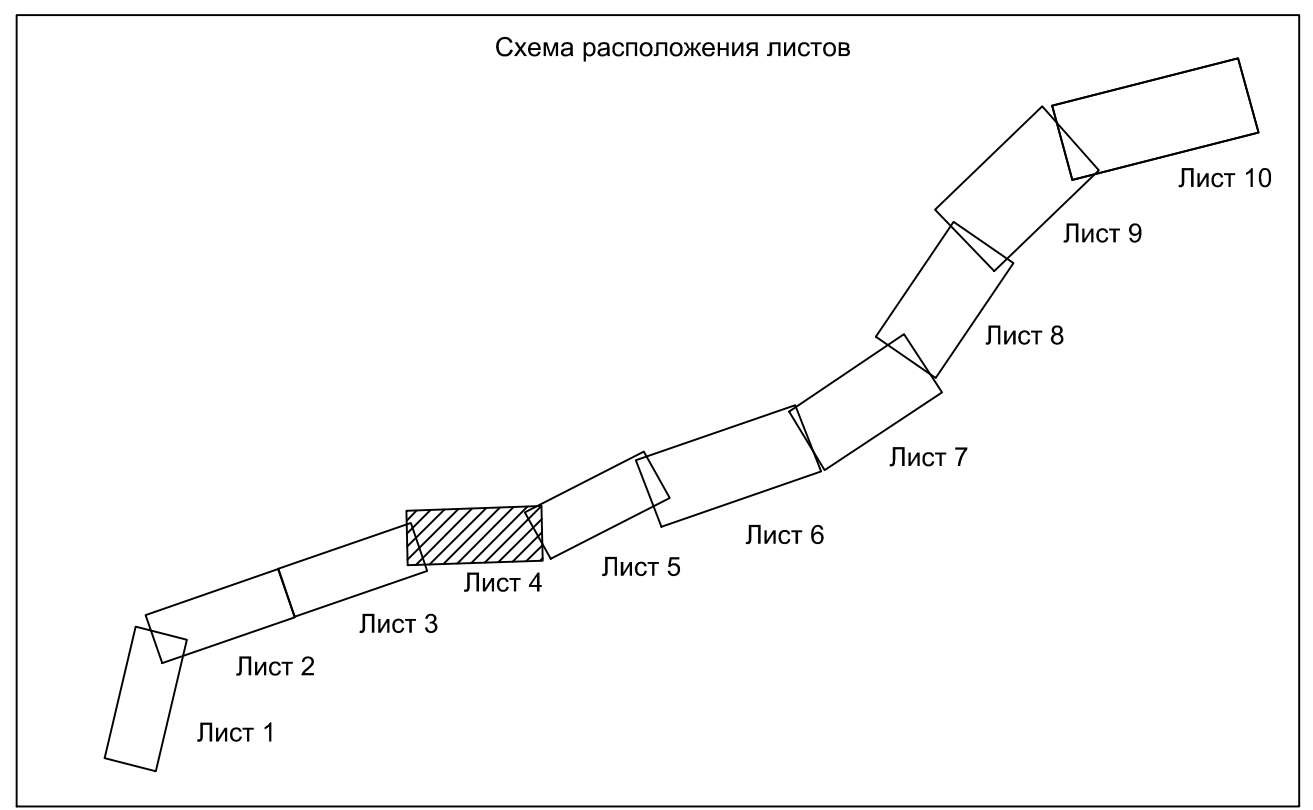


УСЛОВНЫЕ ОБОЗНАЧЕНИЯ:

	граница территории, в отношении которой осуществляется подготовка проекта межевания территории
--	--

Зоны с особыми условиями использования территорий, подлежащие установлению в связи с размещением линейных объектов	
	охранная зона объектов электроэнергетики
	охранная зона линий и сооружений связи
	первый, второй пояс зоны санитарной охраны источников питьевого водоснабжения
	охранная зона тепловых сетей

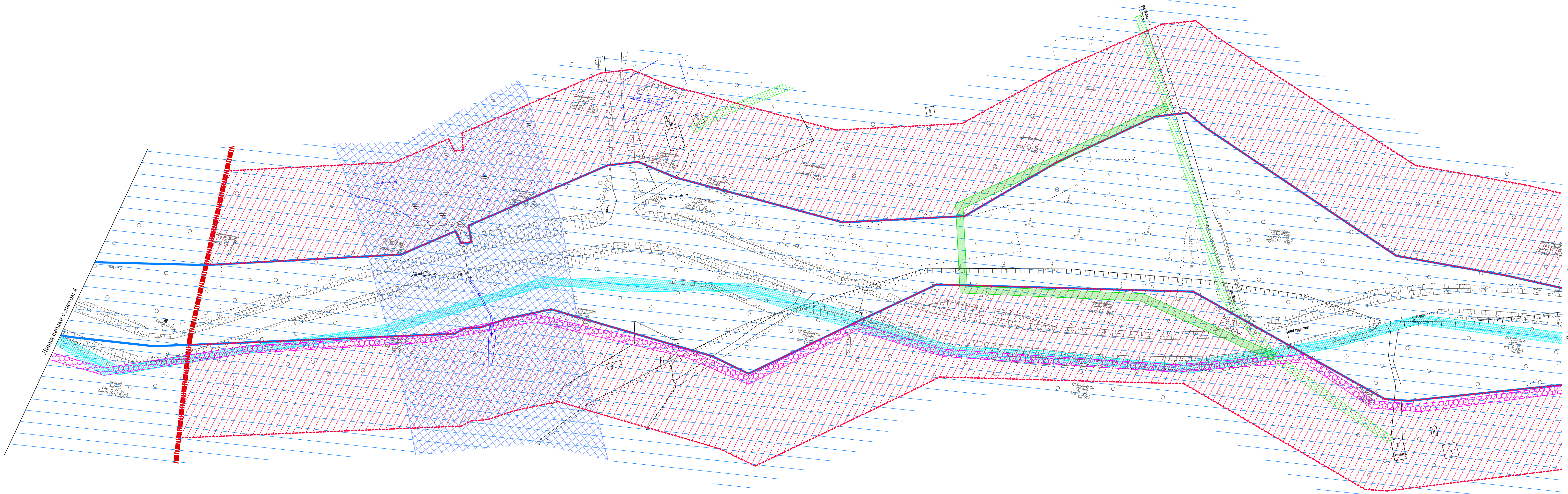
Существующие зоны с особыми условиями использования территорий	
	охранная зона объектов электроэнергетики
	охранная зона линий и сооружений связи
	санитарно-защитная зона канализации и канализационных очистных сооружений
	первый, второй пояс зоны санитарной охраны источников питьевого водоснабжения
	охранная зона тепловых сетей
	санитарно-защитная зона



Примечание:
 1. Система координат МСК-10
 2. Система высот Балтийская 1977 года
 3. Топографическая съемка октябрь 2019 года
 4. Сведения о границах земельных участках предоставлены филиалом ФГБУ «Федеральная кадастровая палата Федеральной службы государственной регистрации, кадастра и картографии» по Республике Карелия
 5. Документы территориального планирования муниципальных образований:
 а) Генеральный план Кааламского сельского поселения, утвержденный решением Совета Кааламского сельского поселения от 16 декабря 2013 г. № 20 (с изменениями, утвержденными решением Совета Сортавальского муниципального района от 09.08.2019 г. № 27)
 в) Схема территориального планирования Сортавальского муниципального район, утвержденная решением Совета Сортавальского муниципального района от 04.04.2012 г. № 246 (с изменениями от 24.12.2019 №66)

95-ПИР/19-ДПТ1.6. ГЧ				
«Реконструкция участка автомобильной дороги Оппола-Рускеала, км 58 - км 68»				
Изм.	Кол.ч.	Лист	Подпись	Дата
Разработал	Крылова А.И.			23.09.20
Проверил	Зайцева В.А.			23.09.20
Н.контр.	Шанина И.В.			23.09.20
Материалы по обоснованию проекта межевания территории			Стадия	Лист
Чертеж границ зон с особыми условиями использования территории М:1000			П	4
			ООО «СтройПроект»	

Согласно
 Взам. инв. №
 Листы и даты
 Инв. № табл.



Линия свелки с листом 4

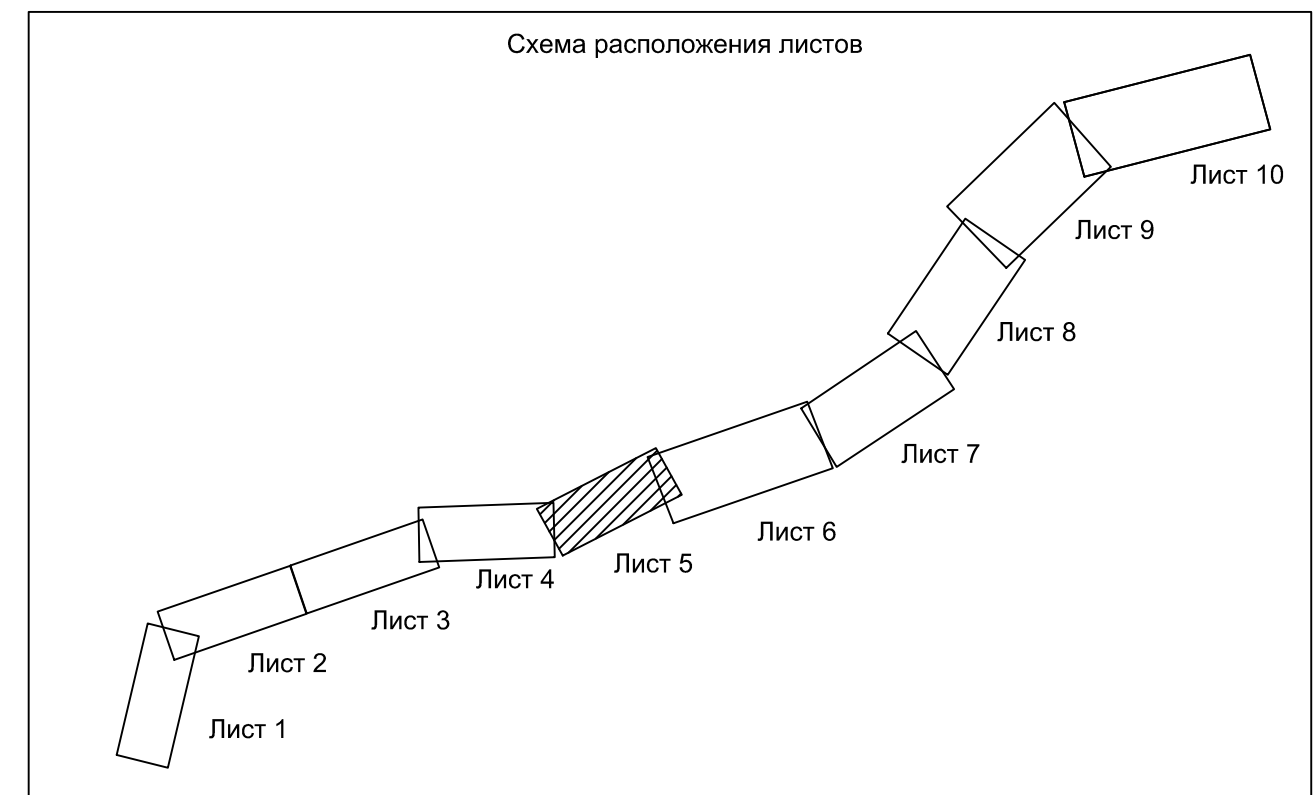
Линия свелки с листом 6

УСЛОВНЫЕ ОБОЗНАЧЕНИЯ:

	граница территории, в отношении которой осуществляется подготовка проекта межевания территории
	граница муниципальных образований

Зоны с особыми условиями использования территорий, подлежащие установлению в связи с размещением линейных объектов	
	охранная зона объектов электроэнергетики
	охранная зона линий и сооружений связи
	граница устанавливаемой придорожной полосы

Существующие зоны с особыми условиями использования территорий	
	охранная зона объектов электроэнергетики
	охранная зона линий и сооружений связи
	первый, второй пояс зоны санитарной охраны источников питьевого водоснабжения
	водоохранная зона
	санитарно-защитная зона

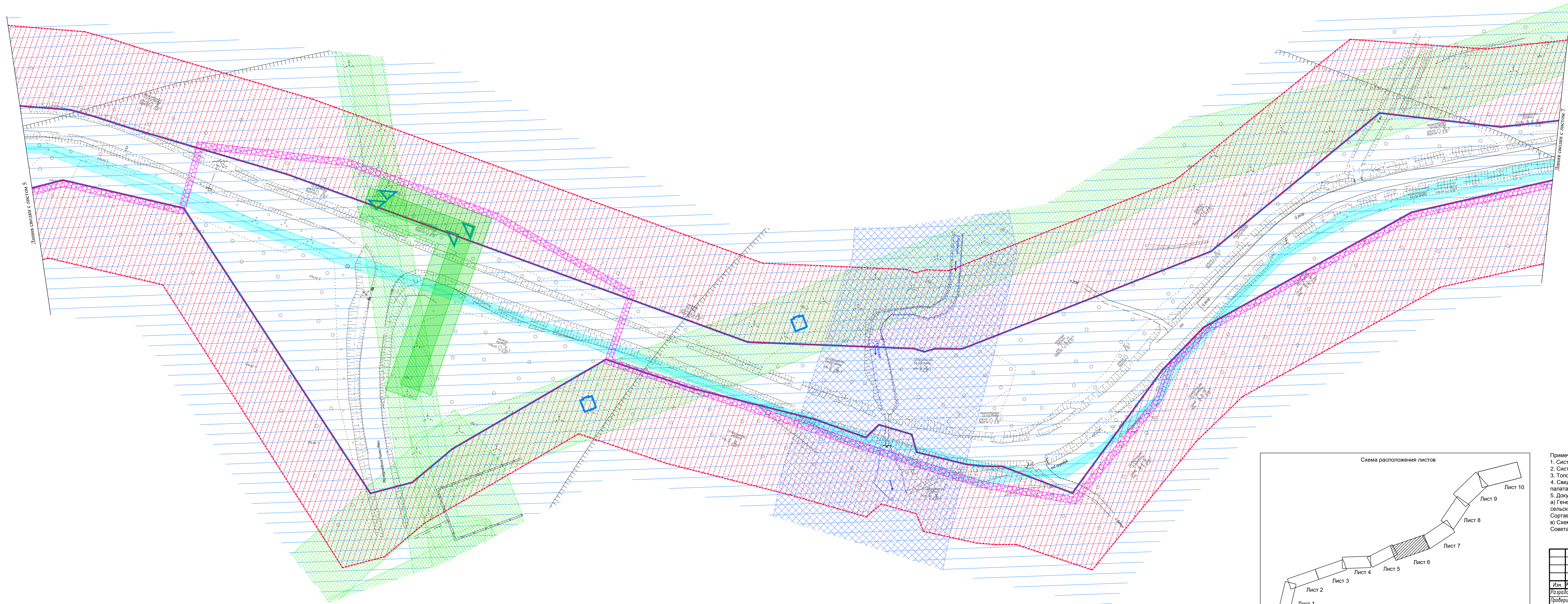


Примечание:

1. Система координат МСК-10
2. Система высот Балтийская 1977 года
3. Топографическая съемка октябрь 2019 года
4. Сведения о границах земельных участков предоставлены филиалом ФГБУ «Федеральная кадастровая палата Федеральной службы государственной регистрации, кадастра и картографии» по Республике Карелия
5. Документы территориального планирования муниципальных образований:
 - а) Генеральный план Кааламского сельского поселения, утвержденный решением Совета Кааламского сельского поселения от 16 декабря 2013 г. № 20 (с изменениями, утвержденными решением Совета Сортавальского муниципального района от 09.08.2019 г. № 27)
 - в) Схема территориального планирования Сортавальского муниципального района, утвержденная решением Совета Сортавальского муниципального района от 04.04.2012 г. № 246 (с изменениями от 24.12.2019 №66)

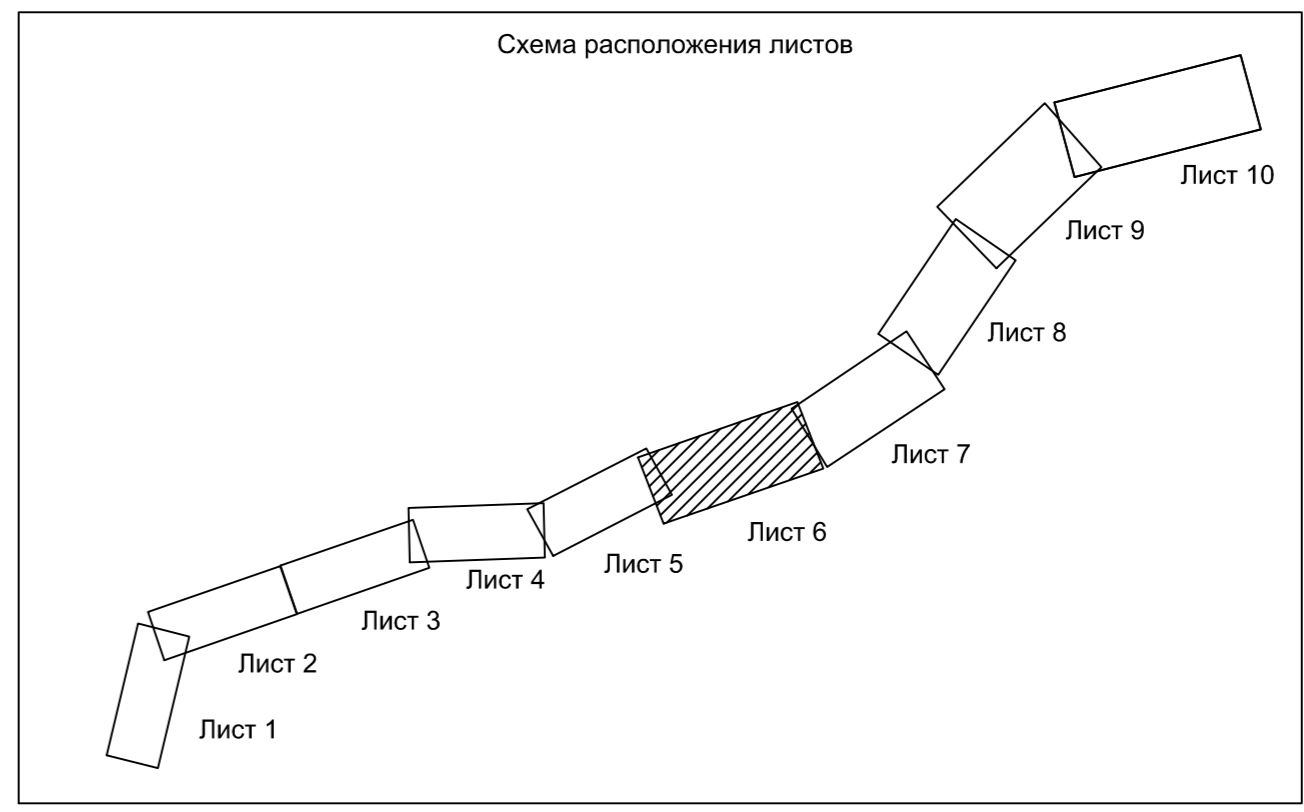
95-ПИР/19-ДПТ1.6. ГЧ				
«Реконструкция участка автомобильной дороги Оплага-Рускеала, км 58 - км 68»				
Изм.	Кол.уч.	Лист	Подпись	Дата
Разработал	Крылова А.И.	23.09.24		23.09.24
Проверил	Защеева В.А.	23.09.24		23.09.24
Н.контр.	Шанина И.В.	23.09.24		23.09.24
Материалы по обоснованию проекта межевания территории				Стадия
				Лист
				Листов
Чертеж границ зон с особыми условиями использования территории М1:1000				000 «СтройПроект»

Согласно
 Взам. инв. №
 Листы и дата
 Инв. № табл.



УСЛОВНЫЕ ОБОЗНАЧЕНИЯ:	
	граница территории, в отношении которой осуществляется подготовка проекта межевания территории

Зоны с особыми условиями использования территорий, подлежащие установлению в связи с размещением линейных объектов	
	охранная зона объектов электроэнергетики
	охранная зона линий и сооружений связи
	граница устанавливаемой придорожной полосы
Существующие зоны с особыми условиями использования территорий	
	охранная зона объектов электроэнергетики
	охранная зона линий и сооружений связи
	первый, второй пояс зоны санитарной охраны источников питьевого водоснабжения
	водоохранная зона
	санитарно-защитная зона









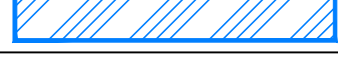


Примечание:
 1. Система координат МСК-10
 2. Система высот Балтийская 1977 года
 3. Топографическая съемка октябрь 2019 года
 4. Сведения о границах земельных участков предоставлены филиалом ФГБУ «Федеральная кадастровая палата Федеральной службы государственной регистрации, кадастра и картографии» по Республике Карелия
 5. Документы территориального планирования муниципальных образований:
 а) Генеральный план Кааламского сельского поселения, утвержденный решением Совета Кааламского сельского поселения от 16 декабря 2013 г. № 20 (с изменениями, утвержденными решением Совета Sortавальского муниципального района от 09.08.2019 г. № 27)
 в) Схема территориального планирования Sortавальского муниципального район, утвержденная решением Совета Sortавальского муниципального района от 04.04.2012 г. № 246 (с изменениями от 24.12.2019 №66)

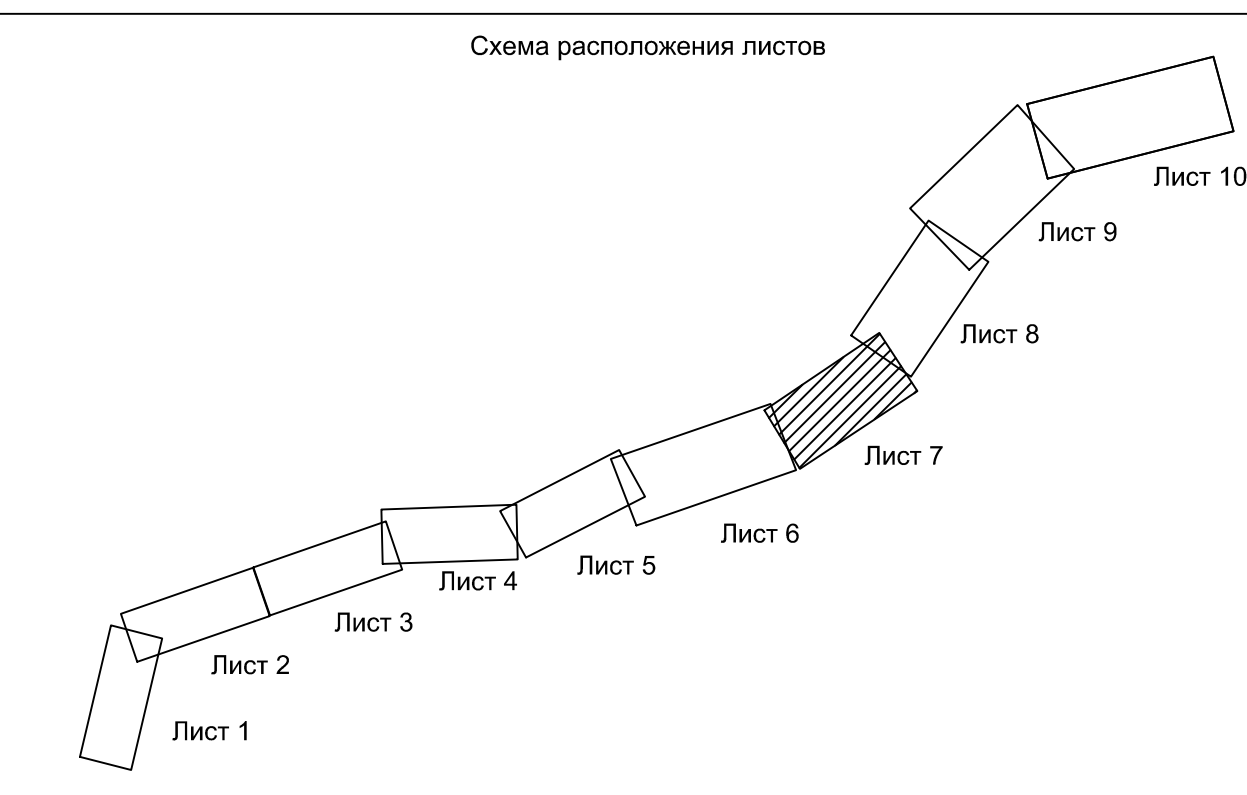
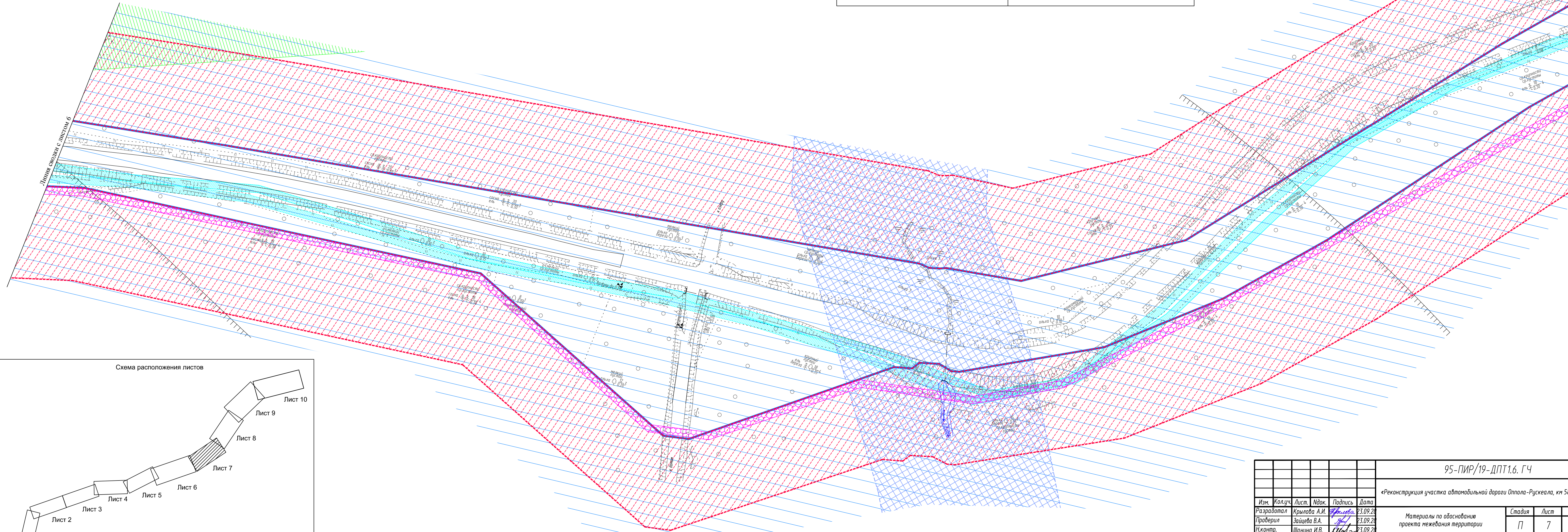
95-ПИР/19-ДПТ1.6. ГЧ				
«Реконструкция участка автомобильной дороги Оптола-Рускеала, км 58 - км 68»				
Изм.	Колуч.	Лист	Издк.	Подпись
Разработал	Крылова А.И.	23.09.21		
Проверил	Зайцева В.А.	23.09.21		
Инж.контр.	Шанина И.В.	23.09.21		
Материалы по обоснованию проекта межевания территории				Стадия
Чертеж границ зон с особыми условиями использования территории М:1:1000				Лист
				Листов
				000 "СтройПроект"




Создано
 Взято из
 Период
 № докум.

Примечание:
 1. Система координат МСК-10
 2. Система высот Балтийская 1977 года
 3. Топографическая съемка октябрь 2019 года
 4. Сведения о границах земельных участках предоставлены филиалом ФГБУ «Федеральная кадастровая палата Федеральной службы государственной регистрации, кадастра и картографии» по Республике Карелия
 5. Документы территориального планирования муниципальных образований:
 а) Генеральный план Кааламского сельского поселения, утвержденный решением Совета Кааламского сельского поселения от 16 декабря 2013 г. № 20 (с изменениями, утвержденными решением Совета Сортавальского муниципального района от 09.08.2019 г. № 27)
 в) Схема территориального планирования Сортавальского муниципального района, утвержденная решением Совета Сортавальского муниципального района от 04.04.2012 г. № 246 (с изменениями от 24.12.2019 №66)

УСЛОВНЫЕ ОБОЗНАЧЕНИЯ:	
	граница территории, в отношении которой осуществляется подготовка проекта межевания территории
Зоны с особыми условиями использования территорий, подлежащие установлению в связи с размещением линейных объектов	
	охранная зона линий и сооружений связи
	граница устанавливаемой придорожной полосы

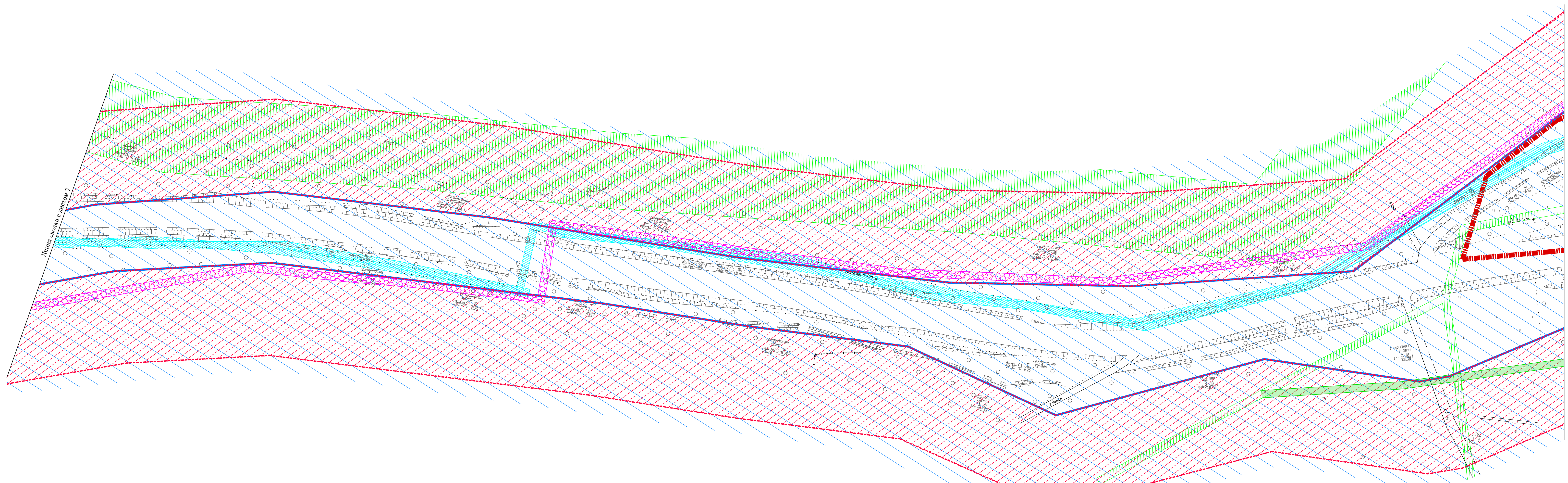
Существующие зоны с особыми условиями использования территорий	
	охранная зона объектов электроэнергетики
	охранная зона линий и сооружений связи
	первый, второй пояс зоны санитарной охраны источников питьевого водоснабжения
	
	водоохранная зона
	санитарно-защитная зона



95-ПИР/19-ДПТ1.6. ГЧ					
«Реконструкция участка автомобильной дороги Оппола-Рускеала, км 58 - км 68»					
Изм.	Кол.ч.	Лист	Изд.	Подпись	Дата
Разработал		Крылова А.И.			23.09.20
Проверил		Зайцева В.А.			23.09.20
Н.контр.		Шанина И.В.			23.09.20
Материалы по обоснованию проекта межевания территории				Стадия	Лист
				П	7
Чертеж границ зон с особыми условиями использования территории М1:1000				ООО «СтройПроект»	

Согласовано
 Взам. инв. №
 Листы и дата
 Инв. № подл.

Линия сводки с листом 8



УСЛОВНЫЕ ОБОЗНАЧЕНИЯ:

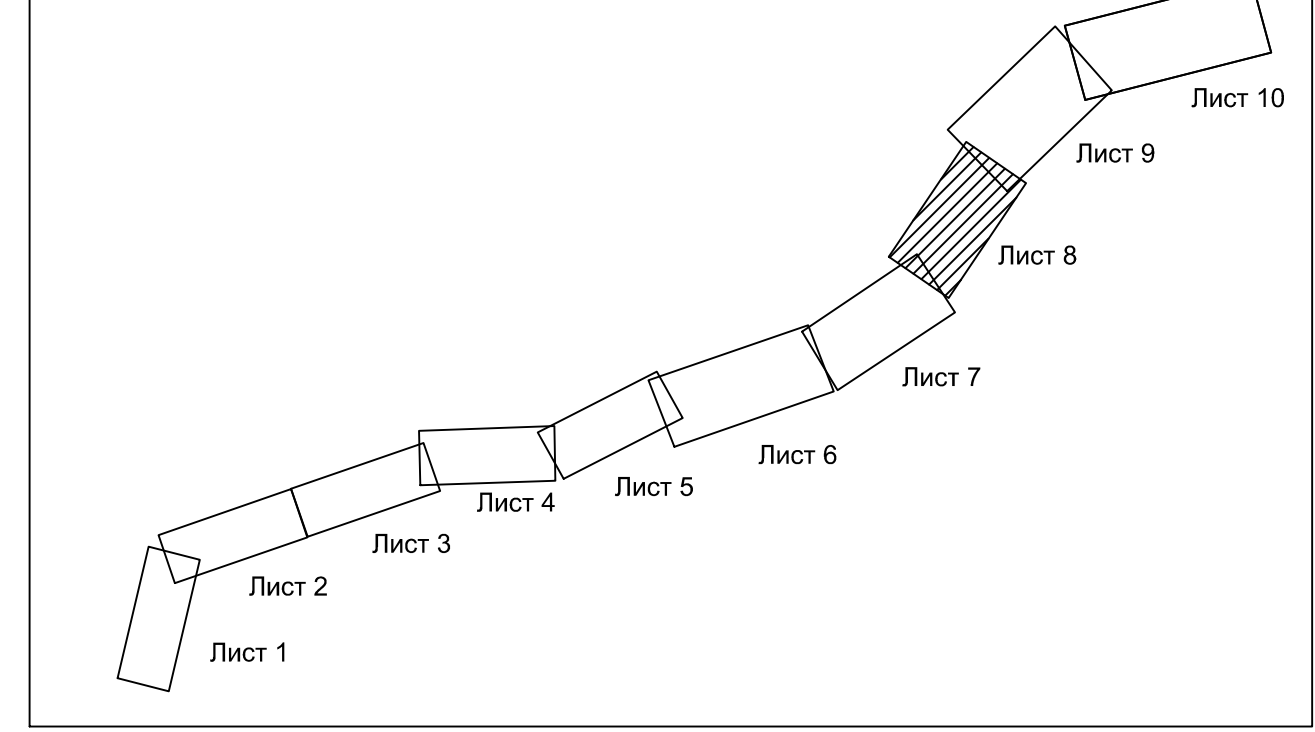
	граница территории, в отношении которой осуществляется подготовка проекта межевания территории
	граница муниципальных образований

Зоны с особыми условиями использования территорий, подлежащие установлению в связи с размещением линейных объектов	
	охранная зона объектов электроэнергетики
	охранная зона линий и сооружений связи
	граница устанавливаемой придорожной полосы

Существующие зоны с особыми условиями использования территорий

	охранная зона объектов электроэнергетики
	охранная зона линий и сооружений связи
	первый, второй пояс зоны санитарной охраны источников питьевого водоснабжения
	санитарно-защитная зона



Схема расположения листов






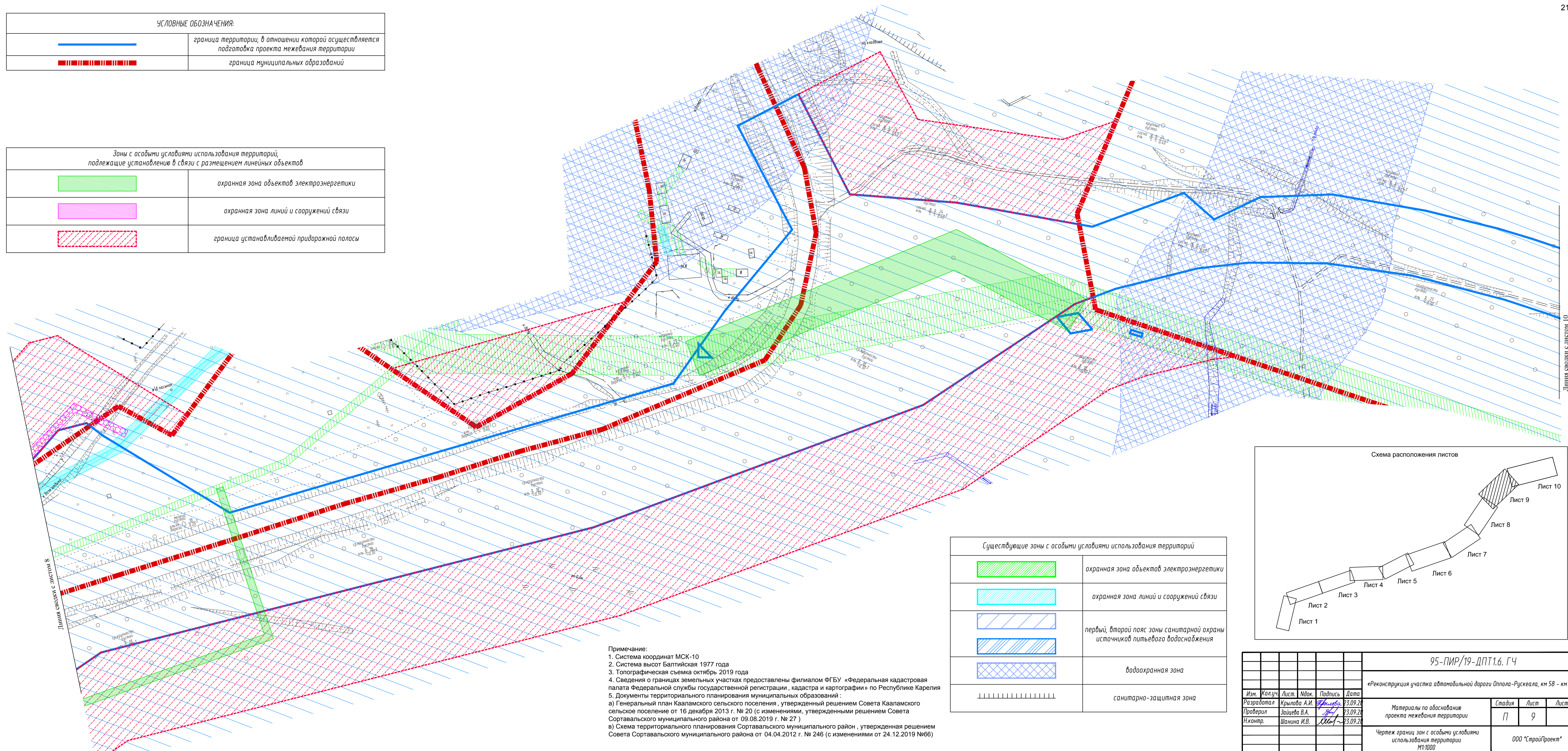
Примечание:
 1. Система координат МСК-10
 2. Система высот Балтийская 1977 года
 3. Топографическая съемка октябрь 2019 года
 4. Сведения о границах земельных участках предоставлены филиалом ФГБУ «Федеральная кадастровая палата Федеральной службы государственной регистрации, кадастра и картографии» по Республике Карелия
 5. Документы территориального планирования муниципальных образований:
 а) Генеральный план Кааламского сельского поселения, утвержденный решением Совета Кааламского сельского поселения от 16 декабря 2013 г. № 20 (с изменениями, утвержденными решением Совета Сортавального муниципального района от 09.08.2019 г. № 27)
 в) Схема территориального планирования Сортавального муниципального района, утвержденная решением Совета Сортавального муниципального района от 04.04.2012 г. № 246 (с изменениями от 24.12.2019 №66)

95-ПИР/19-ДПТ1.6. ГЧ					
«Реконструкция участка автомобильной дороги Оплага-Рускеала, км 58 - км 68»					
Изм.	Кол.уч.	Лист	Подпись	Дата	
Разработал	Крылова А.И.	23.09.20		23.09.20	
Проверил	Зайцева В.А.	23.09.20		23.09.20	
Н.контр.	Шанина И.В.	23.09.20		23.09.20	
Материалы по обоснованию проекта межевания территории					Стадия
					Лист
					Листов
Чертеж границ зон с особыми условиями использования территории М:1000					000 «СтройПроект»

Согласно
 Взам. инв. №
 Листы и дата
 Инв. № табл.






УСЛОВНЫЕ ОБОЗНАЧЕНИЯ:	
	граница территории, в отношении которой осуществляется подготовка проекта межевания территории
	граница муниципальных образований

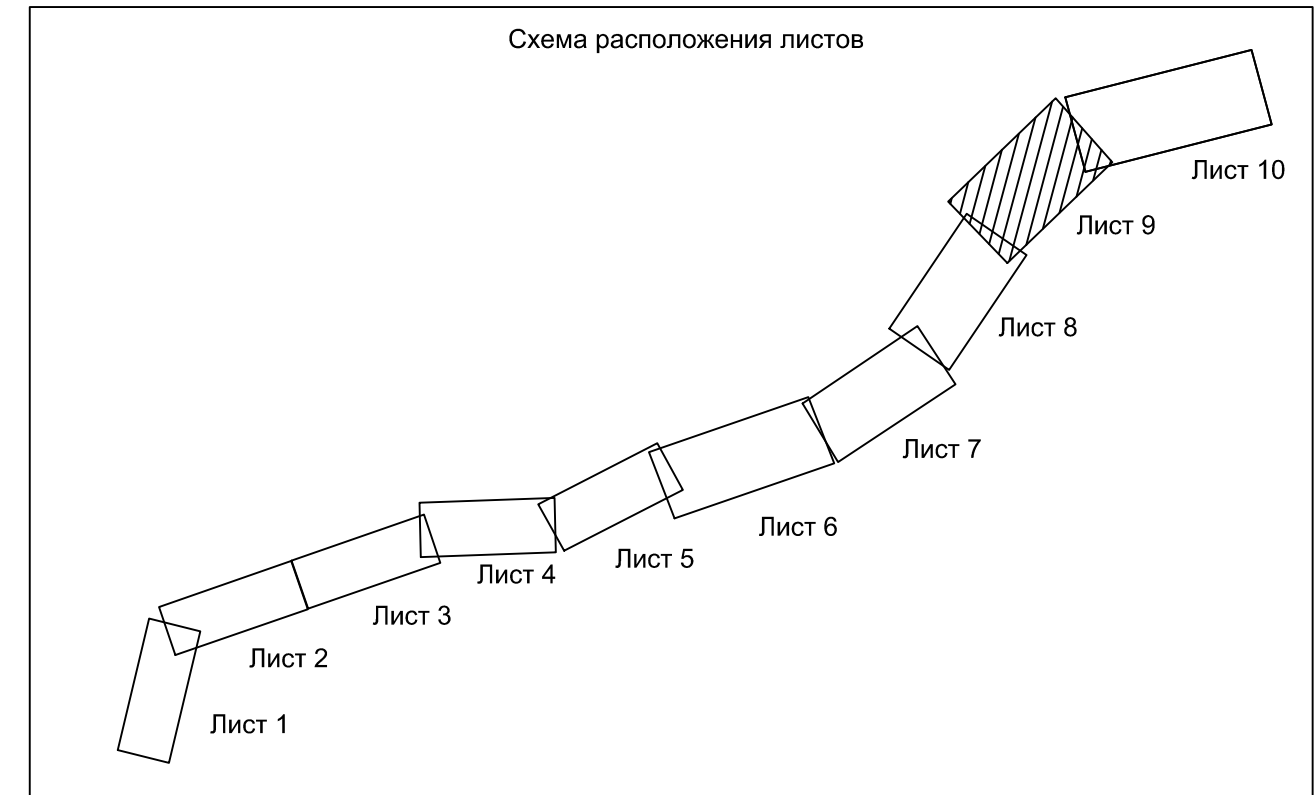
Зоны с особыми условиями использования территорий, подлежащие установлению в связи с размещением линейных объектов	
	охранная зона объектов электроэнергетики
	охранная зона линий и сооружений связи
	граница устанавливаемой придорожной полосы



Согласно
 Взам. инв. №
 Листы и дата
 Инв. № подл.

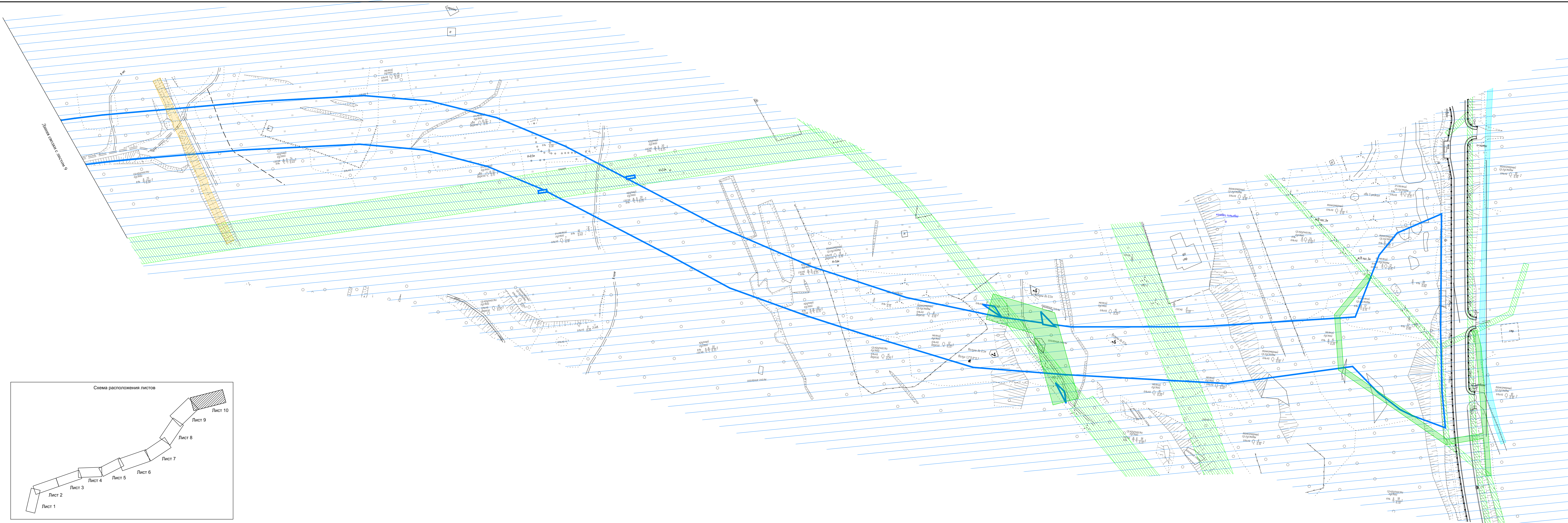
Линия свода с листом 10

Существующие зоны с особыми условиями использования территорий	
	охранная зона объектов электроэнергетики
	охранная зона линий и сооружений связи
	первый, второй пояс зоны санитарной охраны источников питьевого водоснабжения
	водоохранная зона
	санитарно-защитная зона



Примечание:
 1. Система координат МСК-10
 2. Система высот Балтийская 1977 года
 3. Топографическая съемка октябрь 2019 года
 4. Сведения о границах земельных участках предоставлены филиалом ФГБУ «Федеральная кадастровая палата Федеральной службы государственной регистрации, кадастра и картографии» по Республике Карелия
 5. Документы территориального планирования муниципальных образований:
 а) Генеральный план Кааламского сельского поселения, утвержденный решением Совета Кааламского сельского поселения от 16 декабря 2013 г. № 20 (с изменениями, утвержденными решением Совета Сортавальского муниципального района от 09.08.2019 г. № 27)
 в) Схема территориального планирования Сортавальского муниципального район, утвержденная решением Совета Сортавальского муниципального района от 04.04.2012 г. № 246 (с изменениями от 24.12.2019 №66)

95-ПИР/19-ДПТ1.6. ГЧ					
«Реконструкция участка автомобильной дороги Оплола-Рускеала, км 58 - км 68»					
Изм.	Кол.уч.	Лист	Ндок.	Подпись	Дата
Разработал	Крылова А.И.			<i>[Signature]</i>	23.09.20
Проверил	Зайцева В.А.			<i>[Signature]</i>	23.09.20
Н.контр.	Шанина И.В.			<i>[Signature]</i>	23.09.20
Материалы по обоснованию проекта межевания территории				Стадия	Лист
				П	9
Чертеж границ зон с особыми условиями использования территории М1:1000				ООО «СтройПроект»	



УСЛОВНЫЕ ОБОЗНАЧЕНИЯ:

	граница территории, в отношении которой осуществляется подготовка проекта межевания территории
--	--

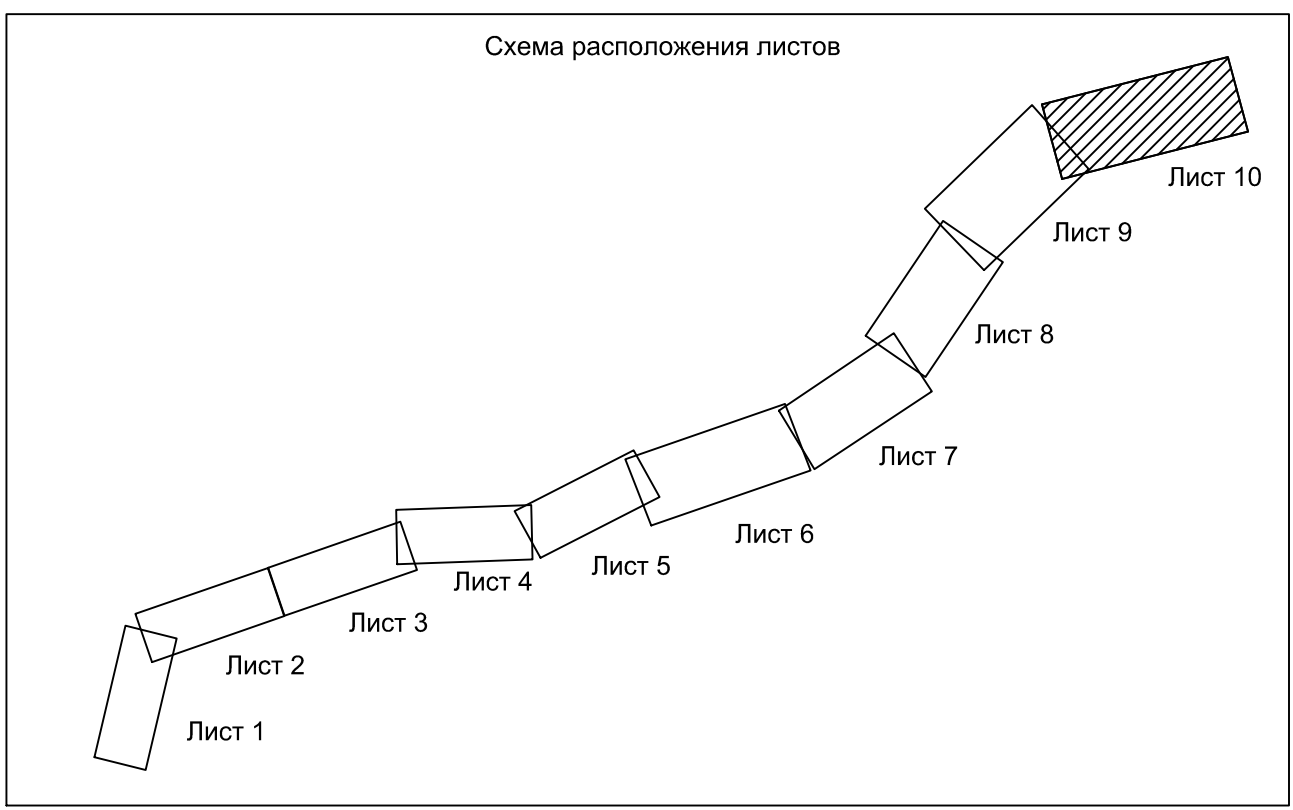
Существующие зоны с особыми условиями использования территорий

	охранная зона объектов электроэнергетики
	охранная зона линий и сооружений связи
	санитарно-защитная зона канализации и канализационных очистных сооружений
	первый, второй пояс зоны санитарной охраны источников питьевого водоснабжения

Зоны с особыми условиями использования территорий, подлежащие установлению в связи с размещением линейных объектов

	охранная зона объектов электроэнергетики
	охранная зона линий и сооружений связи

Примечание:
 1. Система координат МСК-10
 2. Система высот Балтийская 1977 года
 3. Топографическая съемка октябрь 2019 года
 4. Сведения о границах земельных участках предоставлены филиалом ФГБУ «Федеральная кадастровая палата Федеральной службы государственной регистрации, кадастра и картографии» по Республике Карелия
 5. Документы территориального планирования муниципальных образований:
 а) Генеральный план Кааламского сельского поселения, утвержденный решением Совета Кааламского сельского поселения от 16 декабря 2013 г. № 20 (с изменениями, утвержденными решением Совета Сортавальского муниципального района от 09.08.2019 г. № 27)
 б) Схема территориального планирования Сортавальского муниципального района, утвержденная решением Совета Сортавальского муниципального района от 04.04.2012 г. № 246 (с изменениями от 24.12.2019 №66)



					95-ПИР/19-ДПТ.6. ГЧ			
					«Реконструкция участка автомобильной дороги Отола-Рускеала, км 58 - км 66»			
Изм.	Кол.ч.	Лист	Подп.	Дата	Материалы по обоснованию проекта межевания территории	Стадия	Лист	Листов
Разработал	Крылова А.И.			23.09.21		П	10	
Проверил	Зацева В.А.			23.09.21				
Инж.пр.	Шанина И.В.			23.09.21				
					Чертеж границ зон с особыми условиями использования территории	000 "СтройПроект"		
					М:1:1000			

Специализация
 Форм. вид. №
 Лист в сборе
 №, л. год.

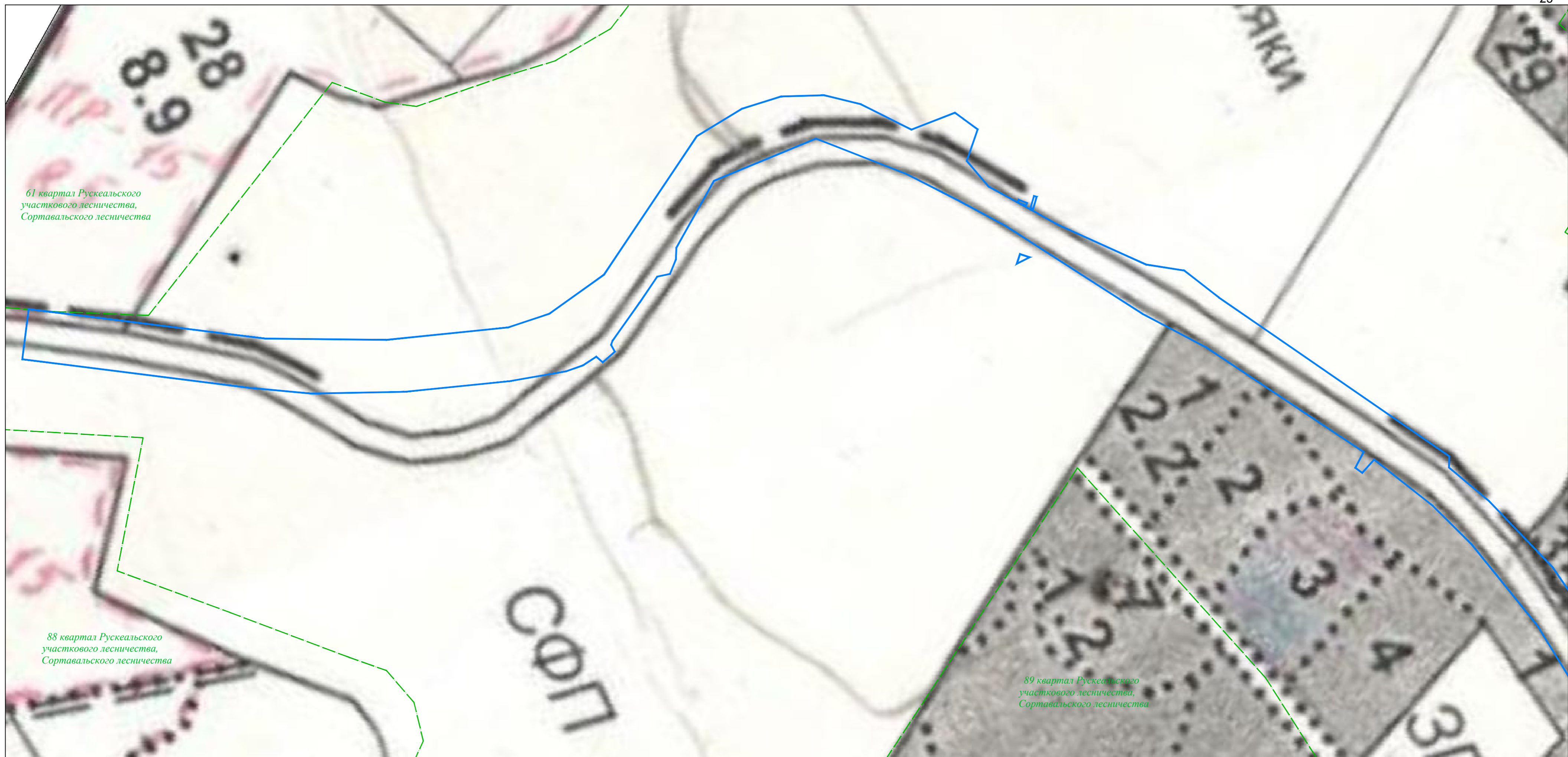
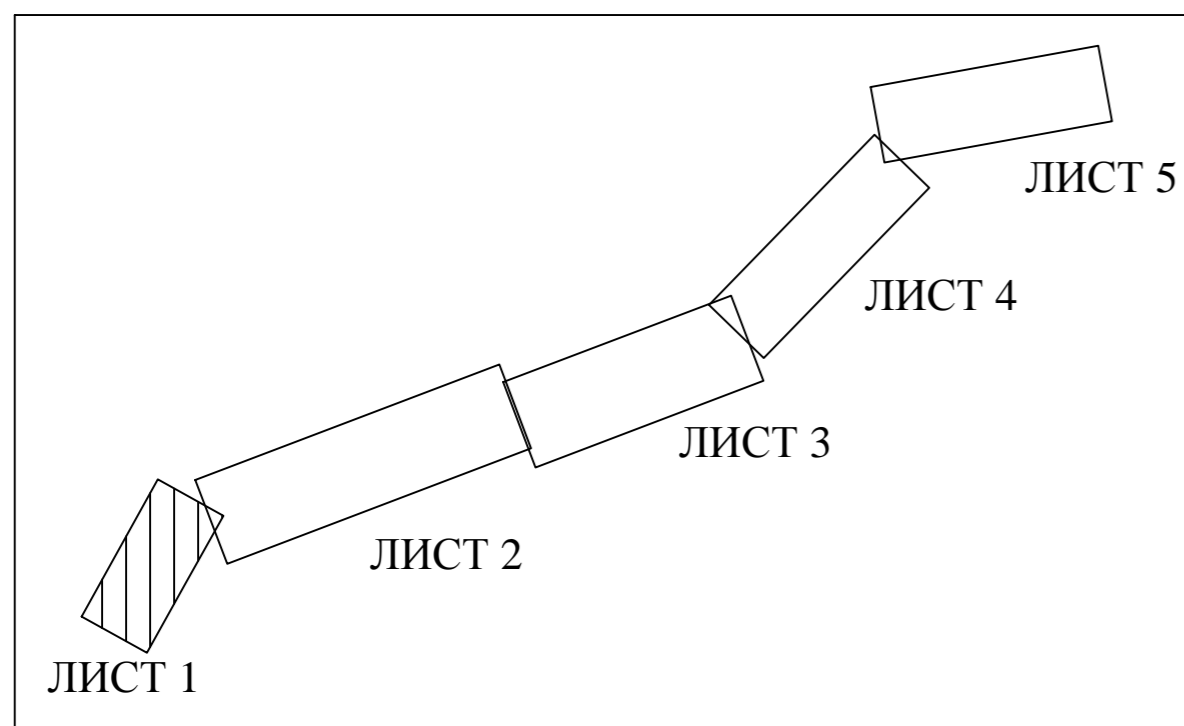


СХЕМА РАСПОЛОЖЕНИЯ ЛИСТОВ



УСЛОВНЫЕ ОБОЗНАЧЕНИЯ:	
	граница территории, в отношении которой осуществляется подготовка проекта межевания территории
	10:00-15.2 граница Сортавальского лесничества

95-ПИР/19-ДПТ1.6. ГЧ					
«Реконструкция участка автомобильной дороги Оппола-Рускеала, км 58 - км 68»					
Изм.	Кол.уч.	Лист.	Идок.	Подпись	Дата
Разработал		Крылова А.И.			18.09.20
Проверил		Зайцева В.А.			18.09.20
Н.контр.		Шанина И.В.			18.09.20
Материалы по обоснованию проекта межевания территории					Стадия
					Лист
					Листов
Чертеж границ лесничеств, участковых лесничеств, лесных кварталов, лесотаксационных выделов М1:2000					000 "СтройПроект"

Согласовано	
Взам. инв. №	
Подп. и дата	
Инв. № подл.	

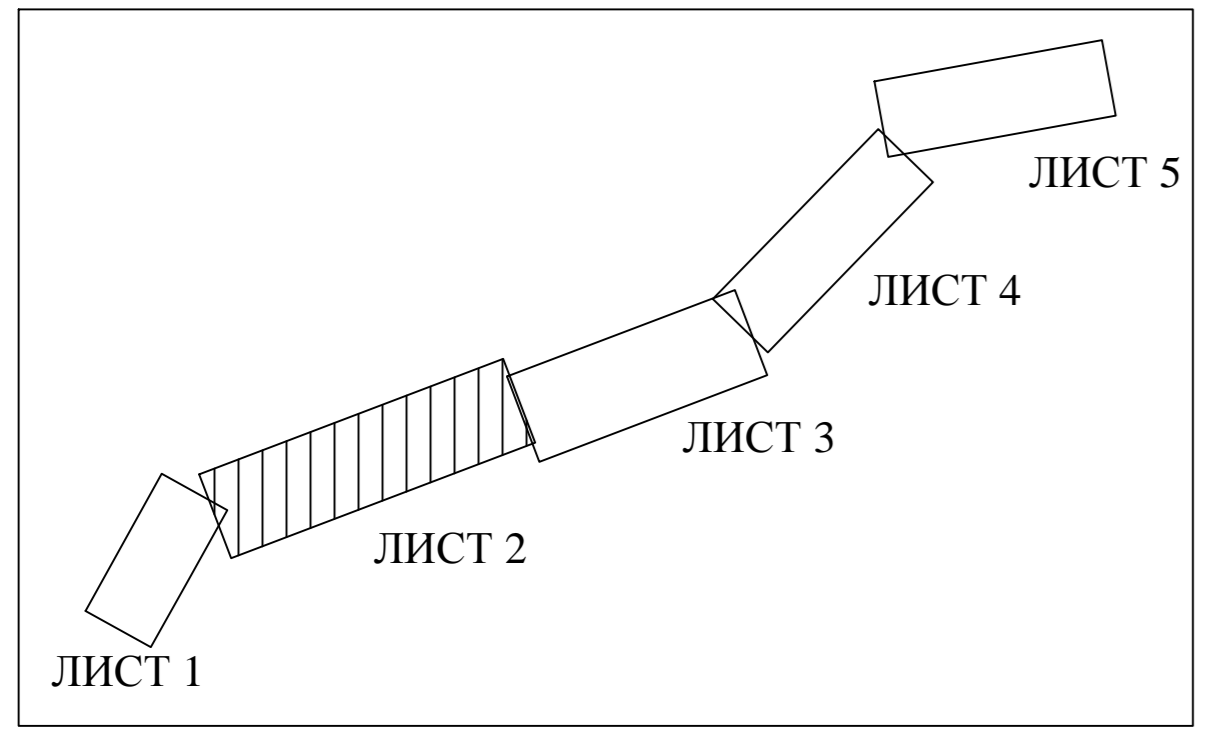


89 квартал Рускеальского
участкового лесничества,
Сортавальского лесничества

64 квартал Рускеальского
участкового лесничества,
Сортавальского лесничества

90 квартал Рускеальского
участкового лесничества,
Сортавальского лесничества

СХЕМА РАСПОЛОЖЕНИЯ ЛИСТОВ



УСЛОВНЫЕ ОБОЗНАЧЕНИЯ:

	граница территории, в отношении которой осуществляется подготовка проекта межевания территории
	10:00-15.2 граница Сортавальского лесничества

95-ПИР/19-ДПТ1.6. ГЧ

«Реконструкция участка автомобильной дороги Опла-Рускеала, км 58 - км 68»

Изм.	Квал.уч.	Лист	Изд.	Подпись	Дата	Материалы по обоснованию проекта межевания территории	Стадия	Лист	Листов
Разработал	Крылова А.И.	18.09.21	1		18.09.21		П	2	
Проверил	Зайцева В.А.	18.09.21	1		18.09.21				
Н.контр.	Шанина И.В.	18.09.21	1		18.09.21				

Чертеж границ лесничеств, участковых лесничеств, лесных кварталов, лесотаксационных выделов М:2000

ООО "СтройПроект"

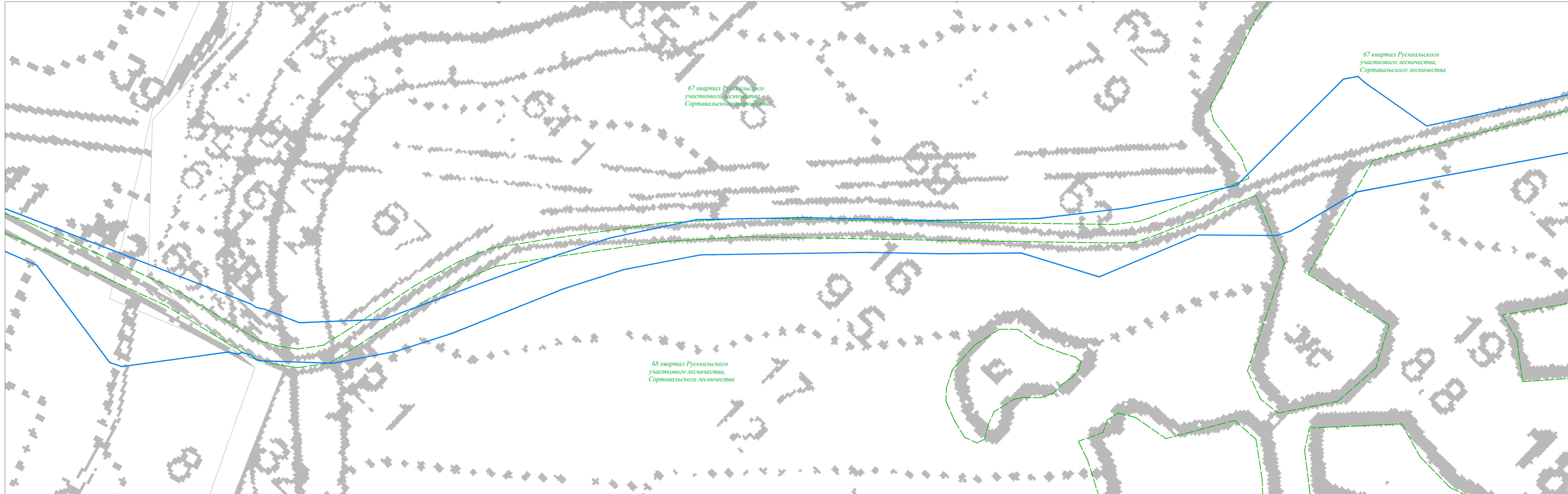
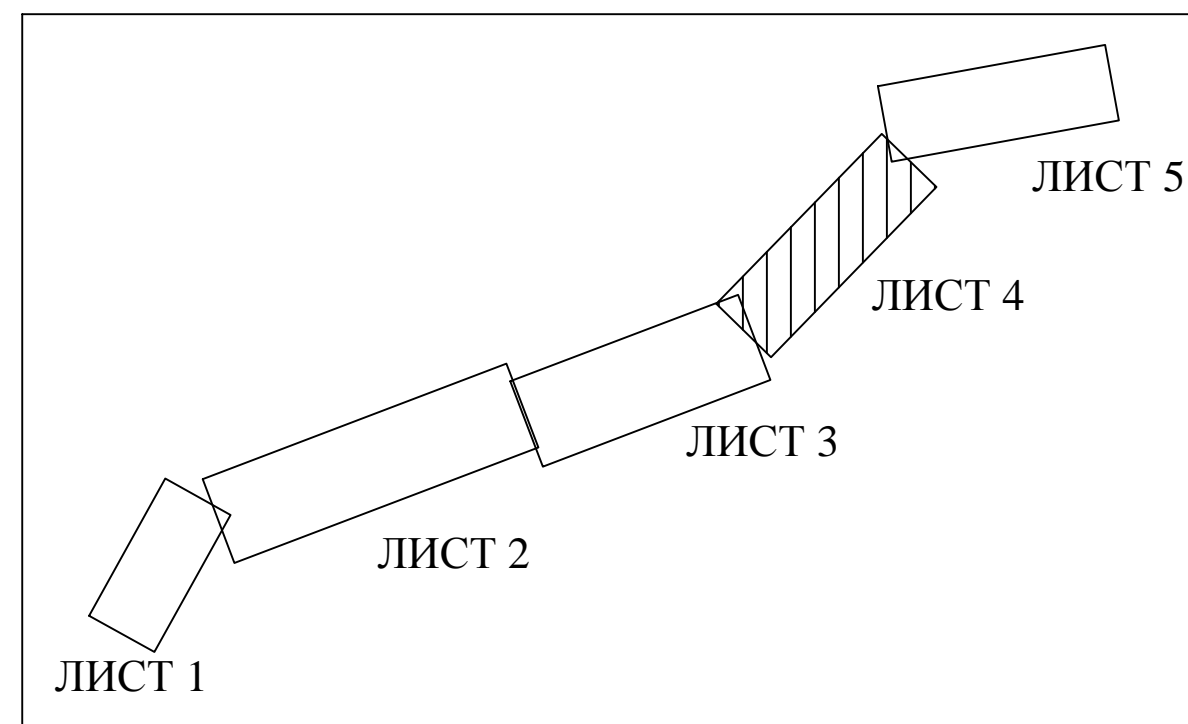


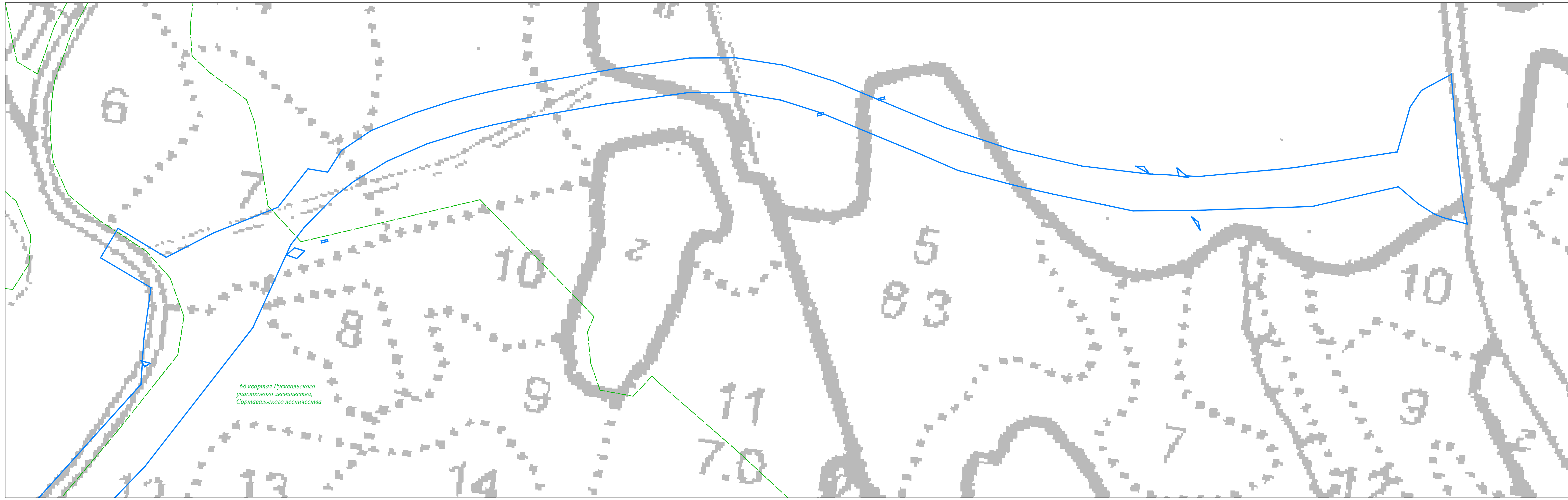
СХЕМА РАСПОЛОЖЕНИЯ ЛИСТОВ



УСЛОВНЫЕ ОБОЗНАЧЕНИЯ:	
	граница территории, в отношении которой осуществляется подготовка проекта межевания территории
	10:00-15.2 граница Сортавальского лесничества

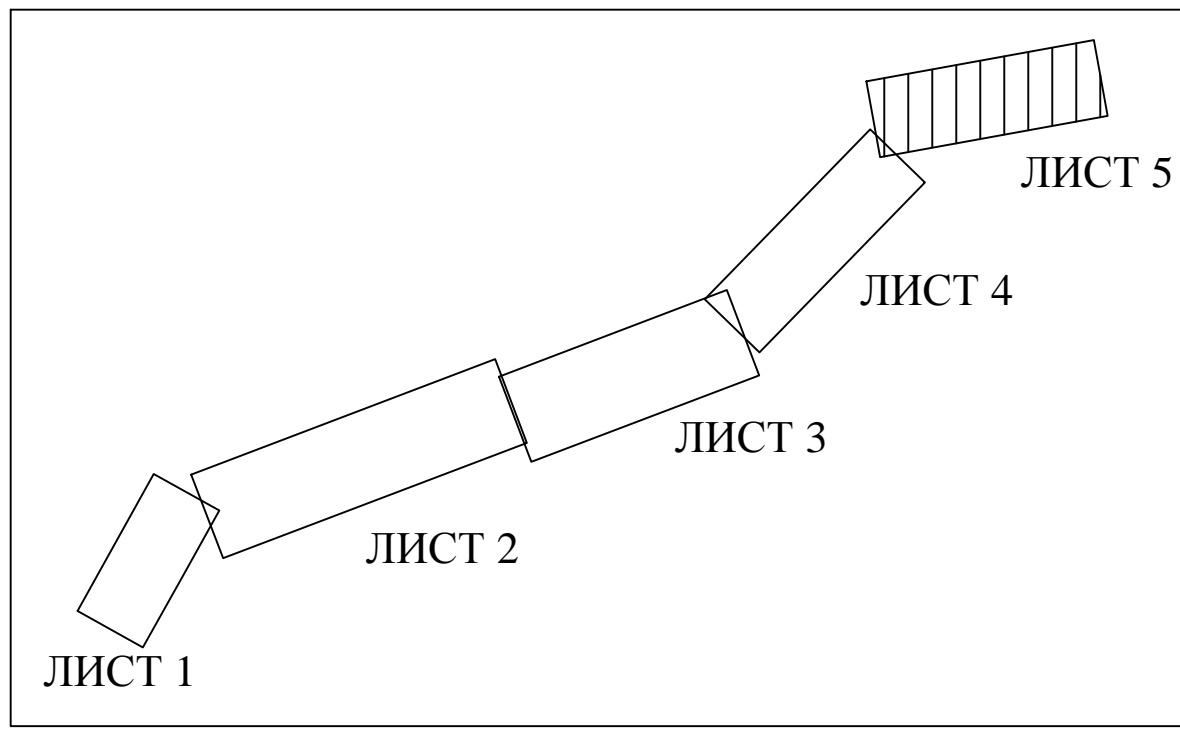
95-ПИР/19-ДПТ1.6. ГЧ					
«Реконструкция участка автомобильной дороги Оппола-Рускеала, км 58 - км 68»					
Изм.	Кол.ч.	Лист	Подп.	Подпись	Дата
Разработал		Крылова А.И.			18.09.20
Проверил		Зайцева В.А.			18.09.20
Н.контр.		Шанина И.В.			18.09.20
Материалы по обоснованию проекта межевания территории					Стадия
					Лист
					Листов
Чертеж границ лесничеств, участковых лесничеств, лесных кварталов, лесопосадочных выделов					000 «СтройПроект»
					М:2000



Состояние
 Взам. инв. №
 Подп. и дата
 Инв. № подл.


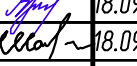



68 квартал Рускеальского
участкового лесничества,
Сортавальского лесничества

СХЕМА РАСПОЛОЖЕНИЯ ЛИСТОВ



УСЛОВНЫЕ ОБОЗНАЧЕНИЯ:	
	граница территории, в отношении которой осуществляется подготовка проекта межевания территории
	10:00-15.2 граница Сортавальского лесничества

					95-ПИР/19-ДПТ1.6. ГЧ			
					«Реконструкция участка автомобильной дороги Оппола-Рускеала, км 58 - км 68»			
Изм.	Кол.уч.	Лист	Подп.	Дата	Материалы по обоснованию проекта межевания территории	Стадия	Лист	Листов
Разработал	Крылова А.И.			18.09.21		П	4	4
Проверил	Зайцева В.А.			18.09.21				
Н.контр.	Шанина И.В.			18.09.21				
					ООО «СтройПроект»			

Согласовано
Взам. инв. №
Листы и дата
Или. № листа